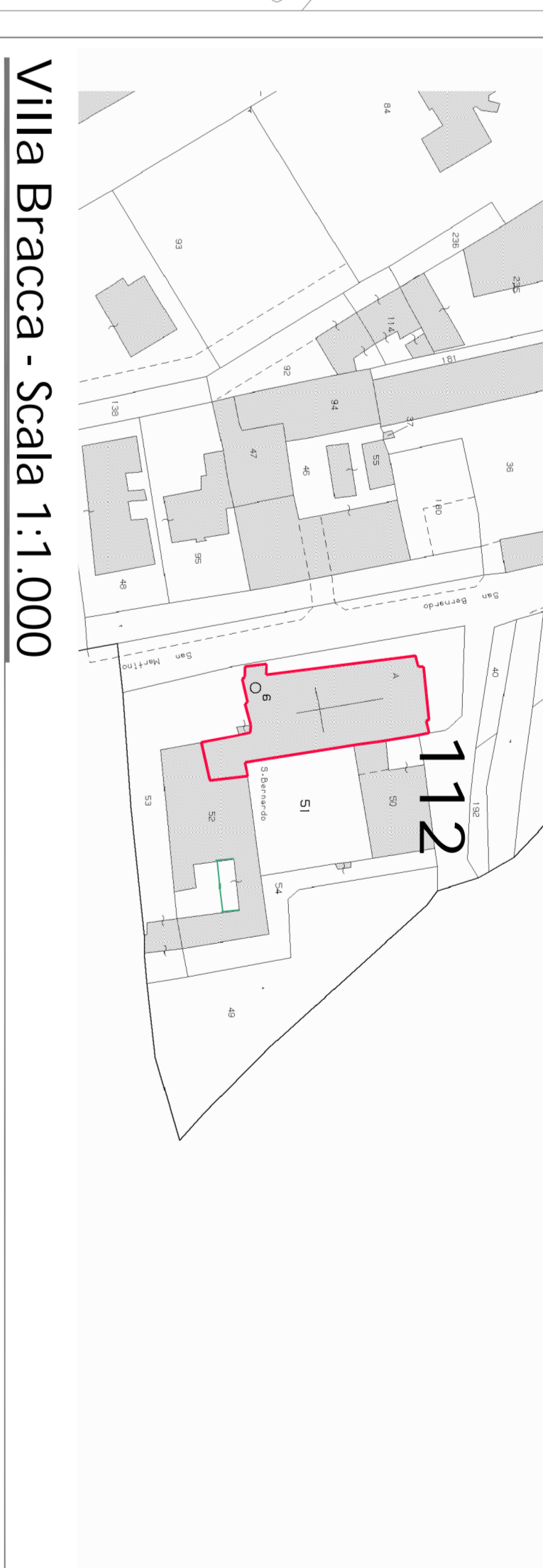
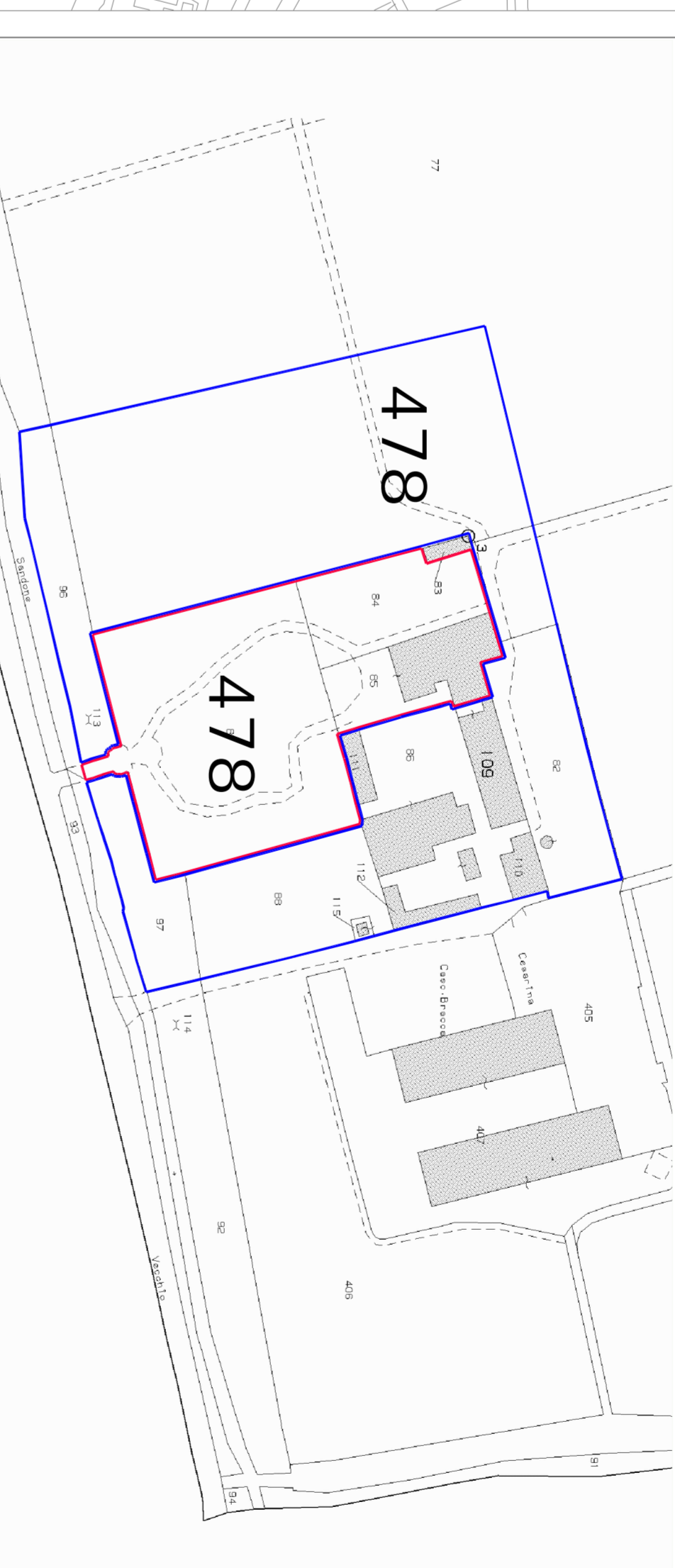


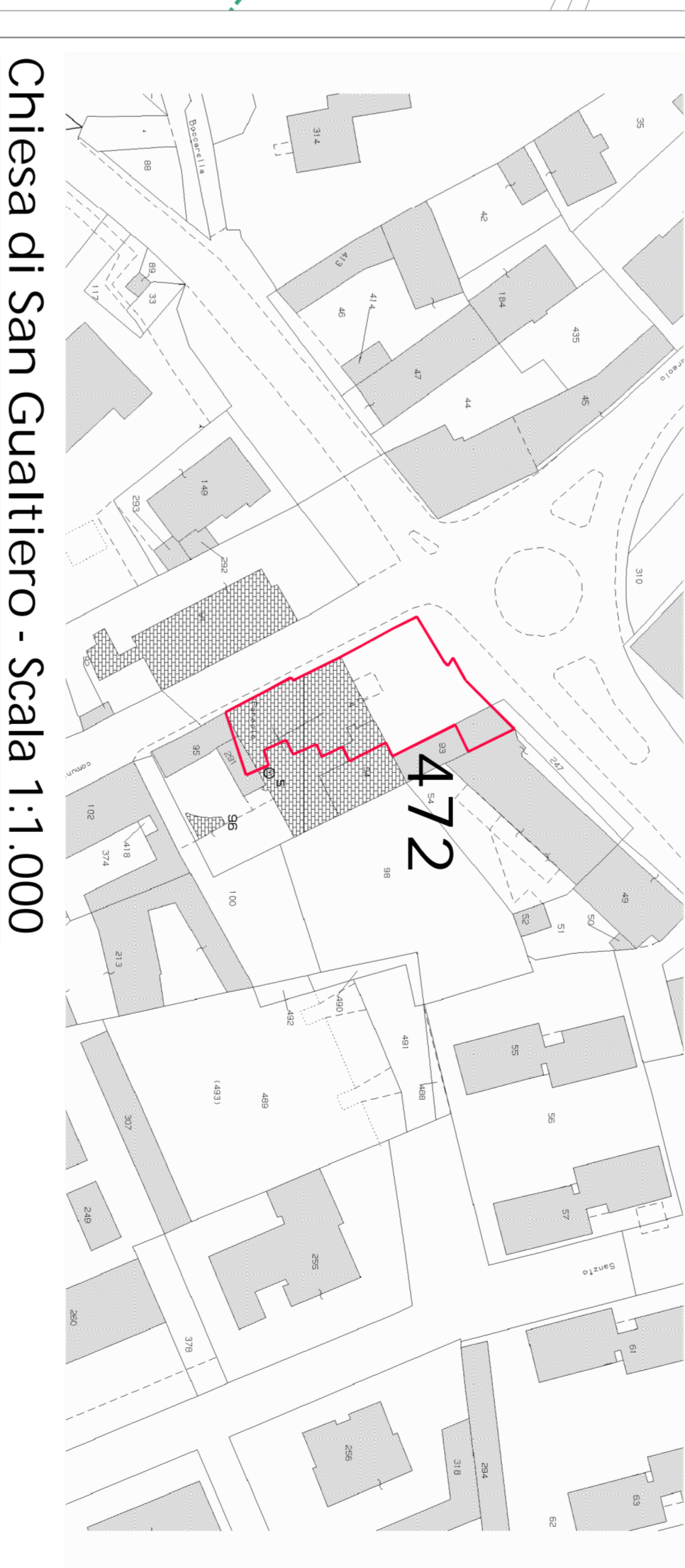
Chiesa di San Ferrarico - Scala 1:1.000



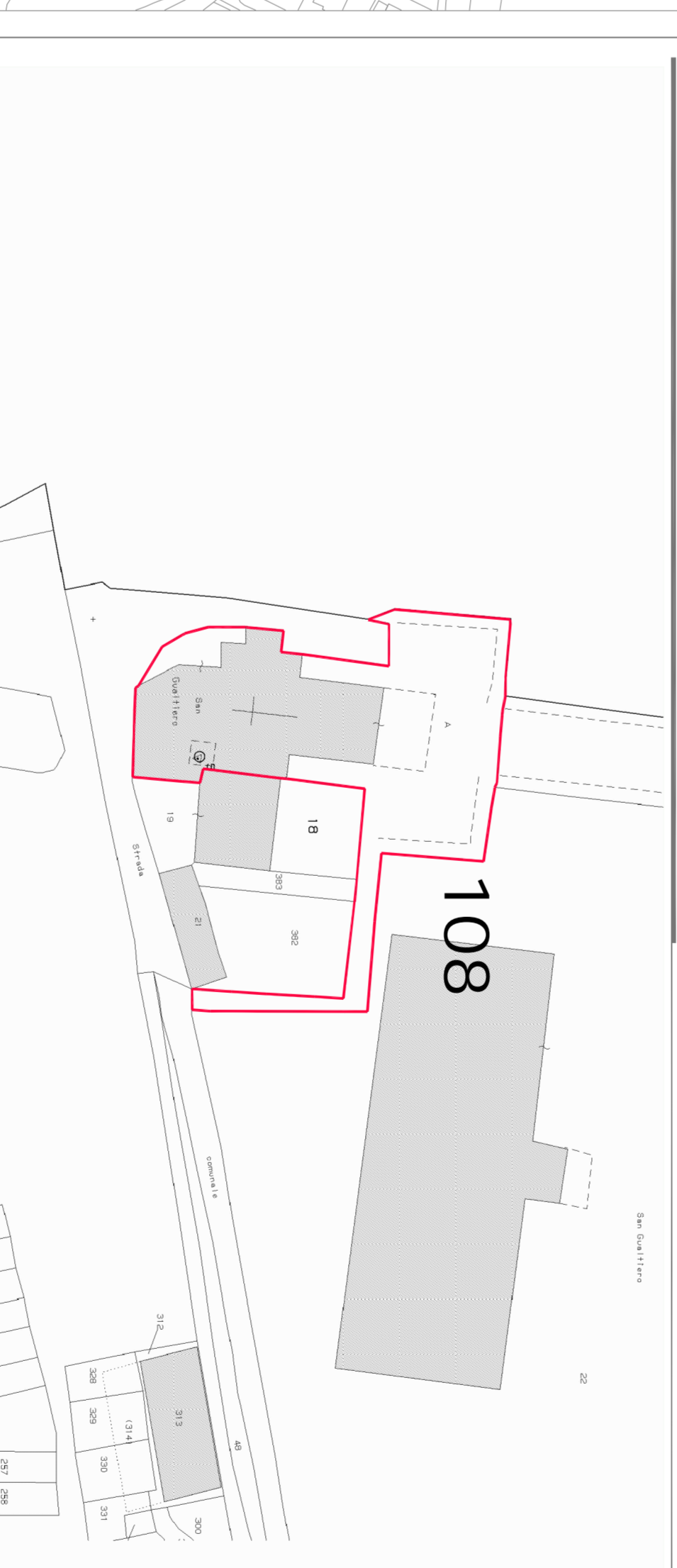
Villa Bracca - Scala 1:1.000



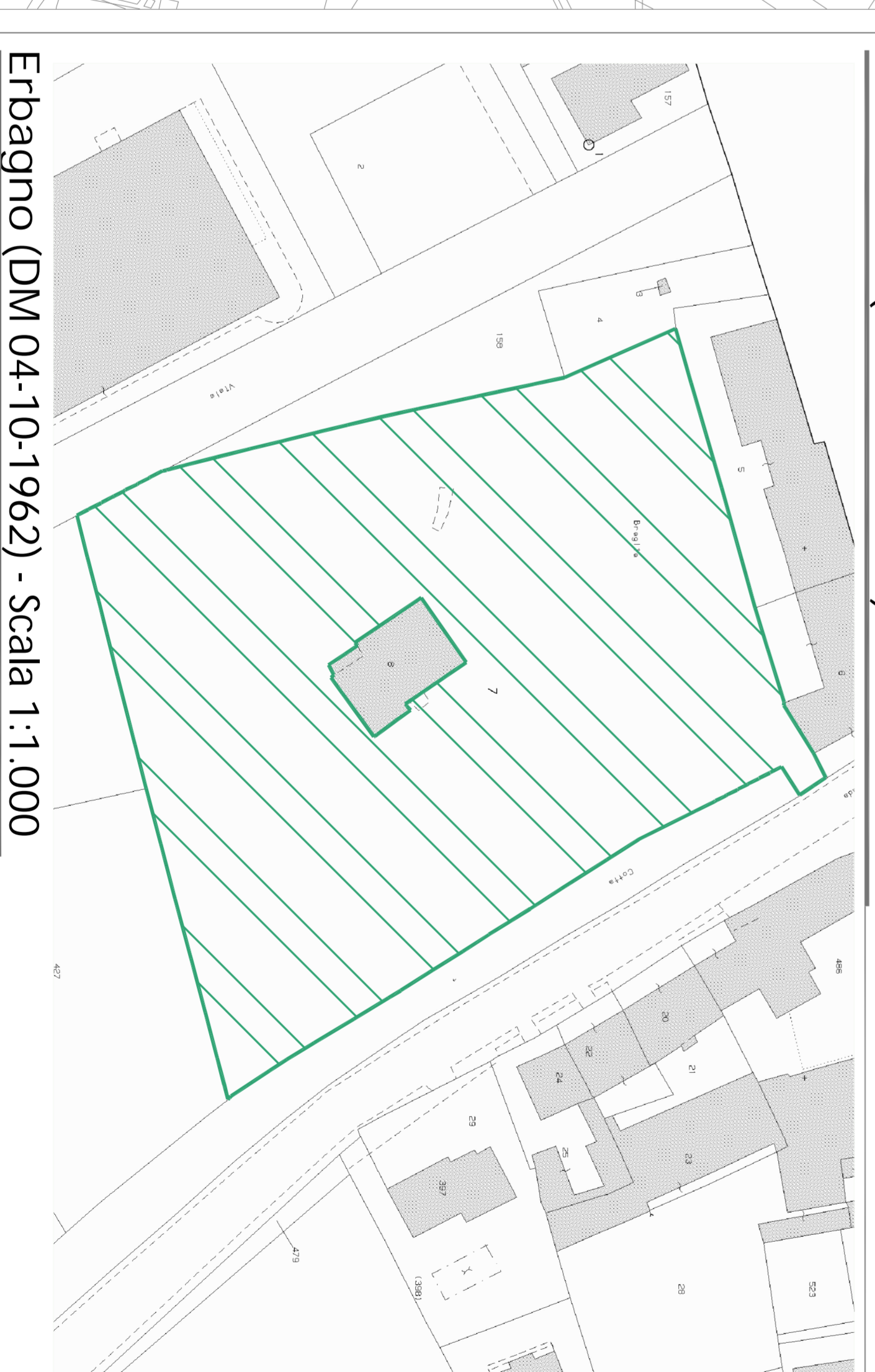
Chiesa di San Ferrero - Scala 1:1.000



Chiesa di San Gualtiero - Scala 1:1.000



Villa Braila (DM 11-08-1962) - Scala 1:1.000



Erbagno (DM 04-10-1962) - Scala 1:1.000

Vincoli da sovrintendenza

- Vincolo diretto: Art. 21 - D.Lgs. 22 Gennaio 2004 n. 42 e s.m.l.
- Vincolo indiretto: Art. 45 - D.Lgs. 22 Gennaio 2004 n. 42 e s.m.l.
- Vincolo paesaggistico: E.L. 29 Giugno 1939 n. 1497
- Cuneo panoramico: E.L. 29 Giugno 1939 n. 1497 - DM 09/05/1960

N.B.: I numeri indicati rappresentano la specifica numerazione originale dei vincoli

Elaborato
PdR 5.3
scala 1:1.500

TRACCE
FEBBRAIO 2010

Vincoli da sovrintendenza
TRACCE
MARZO 2011

Piano delle Regole
Piano
Government
Territorio
(ai sensi della LR 12 del 2005)

LABURB
DIPARTIMENTO DI Lodi

Città di Lodi
Provincia di Lodi - LABURB
Università di Pavia

Amministratore comunale - Comune di Lodi
Assessore
Maurizio Lorenzini

Progettista
Ing. Giovanni Liggi

Documento di base (DUB)
Piano delle Regole (PdR)
DUB - Politichino Milano
via Borani 3, Milano
email: laburb@politichino.it

Consiglieri
Responsabile Scientifico
Roberto De Lorio
Pierluigi Villo
Franco Cazzulani
Lidia Nervo

Valutazione Ambientale Strategica (VAS)
Laboratori: LABURB
Maurizio Lorenzini
Elisabetta Inglese
processo partecipativo
Cesareo Rasaboni
Stefano Pagni
Monica Rignetti

Comitato di Valutazione
Sindaci Provincia
Dott. Roberto Inglese
Dott. Roberto De Lorio
Dott. Stefano Pagni
Dott. Daniela Lorenzini

Approvazione
Consiglio Comunale
12/03/2011