



Regione Lombardia

DECRETO N°

9986

Del

8/11/2012

Identificativo Atto n. 558

DIREZIONE GENERALE SANITA'

~~Oggetto~~
APPROVAZIONE DEL BANDO DI CONCORSO STRAORDINARIO PER TITOLI PER LA
PREDISPOSIZIONE DI UNA GRADUATORIA PER L'ASSEGNAZIONE DI N.343 SEDI FARMACEUTICHE,
DI NUOVA ISTITUZIONE O VACANTI DI TITOLARE, DISPONIBILI PER IL PRIVATO ESERCIZIO IN
REGIONE LOMBARDIA





Regione Lombardia

IL DIRIGENTE UNITA' ORGANIZZATIVA

Governo dei servizi sanitari territoriali e politiche di appropriatezza e controllo

PREMESSO che:


- l'art . 11 del D.L. 1/2012, "*Potenziamento del servizio di distribuzione farmaceutica, accesso alla titolarità delle farmacie modifica alla disciplina della somministrazione dei farmaci e altre disposizioni in materia sanitaria*", convertito con modificazioni nella l. 27/2012 e ulteriormente modificato dall'art.23 del DL. n. 95/2012 convertito nella l. n. 135/2012, ha apportato modifiche sostanziali alla normativa vigente in materia di pianta organica delle farmacie, di istituzione di nuove farmacie nonché di indizione del concorso per la loro assegnazione;
- il sopracitato art. 11 prevede, in particolare:
 - ✓ (comma 2) "*Ciascun comune, sulla base dei dati ISTAT sulla popolazione residente al 31 dicembre 2010 e dei parametri di cui al comma 1, individua le nuove sedi farmaceutiche disponibili nel proprio territorio e invia i dati alla regione entro e non oltre trenta giorni dalla data di entrata in vigore della legge di conversione del presente decreto*";
 - ✓ (comma 3) (*..*) "*Entro sessanta giorni dall'invio dei dati di cui al comma 2, le regioni e le province autonome di Trento e di Bolzano bandiscono il concorso straordinario per soli titoli per la copertura delle sedi farmaceutiche di nuova istituzione e per quelle vacanti, fatte salve quelle per la cui assegnazione, alla data di entrata in vigore della legge di conversione del presente decreto, la procedura concorsuale sia stata già espletata o siano state già fissate le date delle prove. (...)*";

RILEVATO che la Regione, per effetto della legge citata deve, sulla base dei dati inviati dai comuni, provvedere all'espletamento del concorso straordinario per sedi farmaceutiche per soli titoli;

PRESO ATTO che:

- i Comuni della Regione hanno, con propri atti, individuato le nuove sedi farmaceutiche disponibili per l'esercizio privato, e inviato i dati alla Regione,
- nel territorio della Regione Lombardia sono presenti sedi farmaceutiche non ancora assegnate o rese vacanti di titolare;

DATO ATTO che le sedi farmaceutiche di nuova istituzione o vacanti di titolare





Regione Lombardia

Gazzetta Ufficiale della Repubblica Italiana;


VISTI:

- la l. n. 475/1968 e s.m.i.;
- il D.P.R. n. 1275/1971 e s.m.i.;
- la l. n. 362/1991 e s.m.i.;
- la l. n. 389/1999;
- la l. 27/2012;
- la l. 135/2012;
- la l.r. n. 20 /2008, nonché i provvedimenti organizzativi della IX° legislatura;

DECRETA

- 1) di bandire il pubblico concorso straordinario per titoli per il conferimento di 343 sedi farmaceutiche di nuova istituzione o vacanti di titolare nella Regione Lombardia, indicate nell'allegato A parte integrante e sostanziale del presente decreto;
- 2) di approvare il relativo bando di concorso riportato nell'allegato B, parte integrante e sostanziale del presente decreto;
- 3) di avvalersi della piattaforma applicativa e tecnologica messa a disposizione dal Ministero della Salute per le procedure relative al concorso straordinario,
- 4) di pubblicare il presente atto sul Bollettino Ufficiale della Regione Lombardia; sul sito internet www.sanita.regione.lombardia.it, e, per estratto, sulla Gazzetta Ufficiale della Repubblica Italiana;

Il Dirigente
U.O. Governo dei servizi Sanitari Territoriali
E politiche di appropriatezza e controllo
Luca Merlino



BANDO DI CONCORSO PUBBLICO REGIONALE STRAORDINARIO PER TITOLI PER L'ASSEGNAZIONE DELLE SEDI FARMACEUTICHE DISPONIBILI PER IL PRIVATO ESERCIZIO NELLA REGIONE LOMBARDIA

art. 11 DL 24 gennaio 2012 n. 1 convertito con modificazioni nella legge 24 marzo 2012 n. 27-¹

Sommario

- Articolo 1 - Oggetto del concorso
- Articolo 2 - Requisiti per l'ammissione al concorso
- Articolo 3 - Partecipazione in forma associata
- Articolo 4 - Limite alla partecipazione
- Articolo 5 - Domanda di partecipazione al concorso
- Articolo 6 - Cause di irricevibilità delle domande, di esclusione e di non ammissione al concorso
- Articolo 7 - Commissione esaminatrice
- Articolo 8 - Valutazione dei titoli
- Articolo 9 - Formazione della graduatoria
- Articolo 10 - Approvazione della graduatoria ed interpello dei vincitori
- Articolo 11 - Assegnazione della sede farmaceutica
- Articolo 12 - Cause di esclusione dalla graduatoria
- Articolo 13 - Accertamento dei requisiti
- Articolo 14 - Pubblicità del bando
- Articolo 15 - Disposizioni finali
- Articolo 16 - Normativa di riferimento
- Articolo 17 - Informativa sul trattamento dei dati personali
- Articolo 18 - Informazioni di carattere generale

ART. 1

Oggetto del concorso


E' indetto un pubblico concorso per soli titoli per la formazione della graduatoria unica regionale nella Regione Lombardia per l'assegnazione di complessive 343 sedi disponibili per il privato esercizio, pari alle sedi farmaceutiche di nuova istituzione e a quelle vacanti, nonché per le sedi farmaceutiche eventualmente resesi vacanti a seguito delle scelte effettuate dai vincitori di concorso straordinario.

L'elenco delle sedi è indicato nell'allegato A.

Il numero delle sedi e l'indicazione delle zone così come elencate nell'allegato A potranno subire variazioni per effetto di provvedimenti giurisdizionali relativi agli atti comunali istitutivi delle sedi farmaceutiche.

Il numero e le indicazioni delle zone da assegnare saranno quelli attuali al momento dell'interpello.

Art. 11 DL 24 gennaio 2012 n. 1 convertito con modificazioni nella legge 24 marzo 2012 n. 27 e ulteriormente modificato dall'art.23 del D.L. 6 luglio 2012, n.95 convertito nella legge 7 Agosto 2012 n. 135, di seguito sinteticamente richiamato "art.11"



ART. 2

Requisiti per l'ammissione al concorso

Ai sensi dell'art.11 comma 3 possono partecipare al concorso straordinario i farmacisti che rientrano nelle seguenti fattispecie:

- a. non titolari di farmacia in qualunque condizione professionale si trovino;
- b. titolari di farmacia rurale sussidiata;²
- c. titolari di farmacia soprannumeraria;³
- d. titolari di esercizio di cui all'art. 5 comma 1 del decreto legge 4 luglio 2006 n. 223, convertito con modificazioni nella legge 4 agosto 2006 n. 248;
- e. soci di società esclusivamente titolare di farmacia rurale sussidiata o di farmacia soprannumeraria, a condizione che la società non sia titolare anche di farmacie prive delle predette caratteristiche.

e che alla data di scadenza del termine di presentazione della domanda siano in possesso dei seguenti requisiti:

1. cittadinanza italiana, ovvero, di uno degli Stati membri dell'Unione Europea;
2. età compresa tra 18 e 65 anni non compiuti;
3. possesso dei diritti civili e politici;
4. laurea in Farmacia o in Chimica e Tecnologia Farmaceutiche;
5. iscrizione all'albo professionale dei farmacisti;
6. non aver ceduto la propria farmacia negli ultimi 10 anni ⁴.

ART. 3

Partecipazione in forma associata

Possono partecipare al concorso per la gestione associata tutti i candidati in possesso, alla data di scadenza del termine di presentazione della domanda, delle condizioni sopra riportate⁵.

ART. 4


Limite alla partecipazione

² La condizione di rurale sussidiata viene riconosciuta come tale ove ricorre il diritto riconosciuto dalla legge 221/68 ed il titolare lo abbia esercitato.

³ Definizione di farmacia soprannumeraria, (ai sensi del comma 3 dell'art 11 come modificato dall'art.23 del D.L. 6 luglio 2012, n.95 convertito nella legge 7 Agosto 2012 n. 135): per farmacie soprannumerarie si intendono le farmacie aperte in base al criterio topografico o della distanza ai sensi dell'art 104 del R.D. n. 1265/1934 sia anteriormente sia posteriormente all'entrata in vigore della L. 362/1991, che non risultino riassorbite nella determinazione del numero complessivo delle farmacie stabilito in base al parametro della popolazione determinato dall'art.11, comma 1 lett.a) .

⁴ Tale condizione permane fino al momento dell'assegnazione della sede.

⁵ Ai sensi del comma 7 dell'art. 11 come modificato dall'art.23 del D.L. 6 luglio 2012, n. 95 convertito nella legge 7 Agosto 2012 n. 135).



Ciascun candidato può partecipare al concorso in non più di due Regioni o Province autonome⁶

ART. 5

Domanda di partecipazione al concorso

La domanda di partecipazione al concorso deve essere presentata esclusivamente con modalità web tramite la piattaforma tecnologica ed applicativa unica appositamente realizzata dal Ministero della Salute collegandosi al sito www.concorsofarmacie.sanita.it. dove è, in apposita sezione, rinvenibile il modulo on-line di candidatura, unitamente a tutte le istruzioni relative all'utilizzo della citata funzionalità web.

Il termine di presentazione della domanda, previsto a pena di irricevibilità, scade alle **ore 18 del 19/12/2012**

Le domande potranno essere inserite nel portale a partire dal giorno 19/11/2012

Il candidato è tenuto a dichiarare, a pena di inammissibilità della domanda⁷:

1. nome, cognome, codice fiscale, estremi del documento di identità data e luogo di nascita, luogo di residenza e recapito telefonico, indirizzo PEC al quale perverrà ogni comunicazione relativa al concorso;

2. di essere in possesso della cittadinanza italiana o di altro Stato membro dell'Unione Europea;

3. il Comune nelle cui liste elettorali è iscritto.

Il cittadino membro dell'U.E. rilascia la dichiarazione corrispondente in relazione all'ordinamento dello Stato di appartenenza;

4. di possedere la Laurea in Farmacia o in Chimica e Tecnologia Farmaceutiche, specificando la data, il luogo, l'Università di conseguimento e la votazione riportata;

5. di essere iscritto all'Albo Professionale dei Farmacisti;

6. di non aver riportato condanne penali definitive che precludano o escludano, ai sensi delle vigenti disposizioni, l'esercizio della professione di farmacista;

7. di non aver ceduto la farmacia negli ultimi 10 anni;

8. di non partecipare a più di due concorsi straordinari⁸;

In caso di partecipazione in forma associata è necessario individuare un referente al quale saranno inviate le comunicazioni inerenti il concorso.

Nella domanda devono essere riportati gli estremi del versamento del contributo di partecipazione al concorso, non rimborsabile, pari ad € 30.

Il pagamento deve avvenire:

sul c/c postale 481275 intestato a: Regione Lombardia - Piazza Città di Lombardia, 1 - 20124 Milano *oppure*

tramite Iban IT58 Y030 6909 7900 0000 0001918, (BancaIntesa Sanpaolo) intestato a Regione Lombardia - Piazza Città di Lombardia, 1 - 20124 Milano.

con causale: "concorso regionale straordinario per sedi farmaceutiche"

⁶ Al totale di due concorsi concorre sia la partecipazione in forma singola che associata.

⁷ Ai sensi del D.P.R. 28 dicembre 2000, n. 445 e s.m.i.

⁸ Ai sensi del comma 5 dell'art. 11.



Nel caso di domanda di partecipazione in gestione associata è dovuto un solo versamento del contributo di partecipazione al concorso.

Le pubblicazioni devono essere trasmesse alla Regione Lombardia in formato .pdf tramite la casella "bandi_sanita@pec.regione.lombardia.it" con oggetto "Sedi farmaceutiche Lombardia. Bando di concorso straordinario". Alle pubblicazioni dovrà essere allegato un file denominato "elenco pubblicazioni di <nome-cognome> candidato", contenente l'elenco delle medesime e il numero di protocollo della domanda di partecipazione. La trasmissione dovrà obbligatoriamente avvenire entro le ore 24 del giorno della data di scadenza del bando (19/12/2012). Non saranno considerate le pubblicazioni inviate oltre tale termine, senza il file di accompagnamento e inviate in formato diverso dal .pdf.

La casella di posta indicata dovrà essere utilizzata UNICAMENTE per l'invio delle pubblicazioni.

Al momento del ricevimento verrà inviato automaticamente il n. di protocollo con data e ora di ricevimento, la casella non è predisposta per altri utilizzi (es. richiesta di informazioni o comunicazioni) al di fuori di quelle relative al ricevimento delle pubblicazioni.

ART. 6

Irricevibilità della domanda, cause di esclusione e di non ammissione al concorso

Le domande presentate in forma e/o con modalità diverse da quelle previste dall'articolo 5 del bando sono considerate irricevibili.

Costituisce motivo di non ammissione al concorso:

- il difetto anche di uno solo dei requisiti di cui all'art. 2;
- l'omissione di una delle dichiarazioni indicate come obbligatorie ex art 5 del bando;

In caso di partecipazione in forma associata, le cause di irricevibilità, di esclusione e di inammissibilità relative ad uno degli associati determinano l'esclusione dal concorso di tutti gli altri componenti l'associazione medesima.

La mancata ammissione al concorso sarà resa nota al candidato tramite comunicazione inviata all'indirizzo PEC dallo stesso indicata nella domanda.

ART. 7


Commissione esaminatrice

Ai sensi del comma 4 dell'art 11 entro trenta giorni dalla pubblicazione del presente bando, la commissione esaminatrice è istituita in conformità a quanto previsto dall'art. 3 del D.P.C.M. 30.3.1994, n. 298 e s.m.i..

ART. 8

Valutazione dei titoli

La valutazione dei titoli verrà effettuata secondo quanto previsto dal DPCM n. 298/1994 e s.m.i. e dall'art 11, così come modificato dalla legge 7 Agosto 2012 n. 135.



La Commissione determina i criteri per la valutazione dei titoli per quanto non espressamente indicato nel presente bando e nella normativa vigente.

Ai fini del calcolo del periodo di esercizio professionale l'ultima data utile è quella di pubblicazione del presente bando.

In caso di partecipazione al concorso per la gestione associata, la valutazione dei titoli sarà effettuata sommando i punteggi di ciascun candidato fino alla concorrenza del punteggio massimo previsto dal DPCM n. 298/1994 e s.m.i. rispettivamente per ciascuna voce⁹.

Documenti o titoli di merito presentati dopo il termine di scadenza della domanda di partecipazione al concorso non saranno presi in considerazione.

L'attività a tempo parziale inferiore o uguale a venti ore settimanali viene valutata nella misura del 50% del punteggio previsto per i relativi profili professionali.

All'attività svolta dal farmacista titolare o collaboratore di esercizio di cui all'articolo 5, comma 1, del decreto-legge 4 luglio 2006, n. 223, convertito, con modificazioni, dalla legge 4 agosto 2006, n. 248, si applica la maggiorazione del 40% , fino ad un massimo di 6,50 punti, ove sussistano le medesime condizioni di cui all'art. 9 della Legge 221/1968¹⁰.

I titoli di servizio relativi ai periodi di attività svolti presso gli esercizi commerciali di cui all'art. 5, comma 1, del decreto legge 4 luglio 2006, n. 223, convertito con modificazioni dalla legge 4 agosto 2006, n. 248, dovranno essere validamente documentati nelle forme di legge.

Ai fini della valutazione delle pubblicazioni sono presi in considerazione esclusivamente i lavori scientifici editi, a mezzo stampa, nel decennio precedente alla data di pubblicazione del presente bando. Non verranno valutati lavori dattiloscritti, manoscritti o bozze di stampa.

Dalla valutazione dei titoli di aggiornamento professionale ex art. 6 comma 1 lett. h) del DPCM 298/94 sono esclusi i corsi ECM.

Sono valutati come titoli di aggiornamento professionale ai sensi della norma sopracitata soltanto quelli conseguiti nei cinque anni precedenti alla data di pubblicazione del presente bando.

ART. 9

Formazione della graduatoria

La Commissione, conclusa la valutazione dei titoli, predispone la graduatoria di merito dei candidati sulla base del punteggio conseguito.

La Commissione si avvale del supporto tecnico informatico di cui all'art. 5 del presente bando, messo a disposizione dal Ministero della Salute.

⁹ Ai sensi del comma 7 dell'art. 11

¹⁰ In conformità al comma 5 lett. a) e b) dell'art. 11



A parità di punteggio prevale il candidato più giovane.

In caso di partecipazione al concorso per la gestione associata, ai soli fini della preferenza, a parità di punteggio si considera la media dell'età dei candidati che concorrono congiuntamente ¹¹. Tale media verrà considerata alla data di scadenza del bando.

In caso di parità di punteggio e di uguale data di nascita, la posizione in graduatoria verrà estratta a sorte dopo aver convocato i candidati interessati.

Art.10

Approvazione della graduatoria e interpello dei vincitori

L'amministrazione regionale approva la graduatoria unica definitiva dei vincitori e la pubblica sul B.U.R.L. e sul sito www.sanita.regione.lombardia.it, alla voce "Formazione, concorsi e graduatorie" → "concorso per sedi farmaceutiche".

In conformità a quanto previsto dalla l. 27/2012, la graduatoria ha validità due anni dalla data di pubblicazione sul BURL.

L'amministrazione regionale, interpella i candidati vincitori ¹², i quali entro il quinto giorno successivo a quello in cui hanno ricevuto l'interpello devono indicare, a pena di esclusione dalla graduatoria, in ordine di preferenza, un numero di sedi messe a concorso pari al numero della propria posizione in graduatoria.

L'avviso della pubblicazione della graduatoria e l'interpello di cui ai precedenti commi si svolgono mediante il supporto informatico di cui all'art. 5 del presente bando.

Art. 11.

Assegnazione della sede farmaceutica

Le sedi messe a concorso sono assegnate con le seguenti modalità:

- a) ad ogni vincitore è assegnata la prima sede da lui indicata in ordine di preferenza, che non risulti assegnata a un candidato meglio collocato in graduatoria;
- b) entro quindici giorni dall'assegnazione il vincitore del concorso deve dichiarare se accetta o meno la sede assegnata;
- c) l'inutile decorso del termine concesso per la dichiarazione equivale a una non accettazione;
- d) durante il periodo di validità della graduatoria, le sedi non accettate dopo la scadenza del termine di cui alla lett. b), quelle non aperte entro 6 (sei) mesi dalla data di accettazione della sede, nonché quelle resesi vacanti ¹³ a seguito delle scelte effettuate dai vincitori di concorso verranno assegnate scorrendo la graduatoria con le medesime modalità dei punti precedenti.

¹¹ Ai sensi dei commi 6 e 7 dell' art. 11.

¹² In caso di partecipazione in forma associata, è legittimato a comunicare con la Regione esclusivamente il candidato indicato nella domanda come referente.

¹³ Per tali sedi si intendono quelle che si rendono vacanti a seguito di accettazione e apertura di una delle sedi previste dal bando di concorso straordinario, vinta da un farmacista già titolare di una farmacia rurale sussidiata o soprannumeraria.

ART. 12

Cause di esclusione dalla graduatoria

I vincitori di concorso sono esclusi dalla graduatoria e dalla sede a loro assegnata nei seguenti casi:

- a) rinuncia esplicita alla sede;
- b) omessa risposta all'interpello di cui all'art. 10¹⁴;
- c) indicazione, in ordine di preferenza, di un numero di sedi inferiore al numero della propria posizione in graduatoria;
- d) l'inutile decorso del termine concesso per la dichiarazione di cui all'art 11 lettera c),
- e) mancanza di uno dei requisiti di cui all'art 2 emersa successivamente all'interpello;
- f) non accettazione, a qualsiasi titolo e per qualsiasi ragione, della sede proposta.

In caso di partecipazione in forma associata è causa di esclusione dalla graduatoria anche il verificarsi dell'ipotesi sub e) anche in capo a uno solo degli associati.

L'esclusione dalla graduatoria è resa nota al candidato tramite comunicazione all'indirizzo PEC dallo stesso indicata nella domanda.

ART. 13

Accertamento dei requisiti

In qualsiasi fase del concorso o momento successivo all'assegnazione della sede, qualora emerga la non veridicità di quanto dichiarato dal concorrente, rilevata a seguito dei controlli previsti per legge o comunque accertata, il medesimo concorrente decade dai benefici conseguenti al provvedimento emanato sulla base della dichiarazione non veritiera¹⁵.

ART. 14

Pubblicità del bando

Il presente bando è pubblicato nel Bollettino Ufficiale della Regione e per estratto, entro i successivi dieci giorni, anche nella Gazzetta Ufficiale della Repubblica Italiana, nonché trasmesso agli Ordini Provinciali dei Farmacisti della Regione, ai comuni interessati e comunicato al Ministero della Salute¹⁶.

Lo stesso sarà pubblicato nel sito Internet www.sanita.regione.lombardia.it

¹⁴ Nel caso di partecipazione in forma associata vedi nota 12.

¹⁵ Per quanto non espressamente previsto, si rinvia ai capi V "controlli" e VI "sanzioni" (articoli da 71 a 76) del D.P.R. n. 445/2000 s.m.i. "Testo unico delle disposizioni legislative e regolamentari in materia di documentazione amministrativa"

¹⁶ Ai sensi dell'art. 2, comma 1, D.P.C.M. n. 298/1994 e s.m.i.



ART. 15
Disposizioni finali

L'Amministrazione Regionale si riserva la facoltà, per ragioni di pubblico interesse, di prorogare i termini, modificare, sospendere, revocare in qualsiasi momento, con proprio provvedimento, il presente bando.

ART. 16
Normativa di riferimento

Per quanto non espressamente previsto nel presente bando, si rinvia in quanto compatibili alle disposizioni contenute in:

- R.D. 1265/1934 (T.U.LL.SS.)
- L. 221/1968 s.m.i.
- L. 475/1968 s.m.i.,
- L. 362/1991 s.m.i.
- D.l. 24.01.2012 n. 1 convertito con modificazioni dalla legge 24.03.2012 n. 27
- D.P.C.M. 30.3.1994 n. 298
- D.P.C.M. 13.2.1998 n. 34
- Regolamenti di cui al R.D. 30.9.1938 n. 1706 ed al D.P.R. 21.8.1971 n. 1275.
- L. 248/2006
- L. n.127/1997 art.3, comma 7 come novellato dall'art.2, comma 9 della L.n.191/1998
- Art.23 DL.95/2012 convertito con la legge 7 agosto 2012 n. 135
- l.r. 33/2009 e s.m.i.

ART. 17
Informativa sul trattamento dei dati personali ¹⁷

Secondo quanto previsto il Codice in materia di protezione dei dati personali (D.Lgs 196/2003) e delle Direttive per la sua attuazione, il trattamento dei dati sarà improntato ai principi di correttezza liceità trasparenza e di necessità, pertinenza proporzionalità e non eccedenza ai sensi degli articoli 3 e 11 del Codice privacy.

L'utilizzo dei dati che riguardano il candidato ha come finalità la gestione delle procedure per il conferimento di n. 343 sedi farmaceutiche disponibili in Regione Lombardia.

I dati saranno trattati con la seguente modalità : trattamento con strumenti elettronici e informatici.


Il conferimento dei dati è pertanto obbligatorio ed il loro eventuale mancato conferimento non darà luogo all'assegnazione medesima.

Il titolare del trattamento è : Regione Lombardia - Giunta Regionale, nella persona del suo legale rappresentante con sede in Milano

Il responsabile del trattamento dei dati é il Direttore pro tempore della Direzione Generale Sanità

Il responsabile del procedimento è il dirigente del "U.O. Governo dei Servizi sanitari territoriali e politiche di appropriatezza e controllo".

¹⁷ T.U. sulla privacy, D.Lgs 30 giugno 2003, n. 196



In relazione al presente trattamento ciascun candidato potrà rivolgersi al responsabile del trattamento per far valere i suoi diritti così come previsto dall'art. 7 e 8 del D.Lgs.196/2003.

Art. 18

Informazioni di carattere generale

Per informazioni:

- consultare il sito internet www.sanita.regione.lombardia.it, alla voce "Formazione, concorsi e graduatorie" → "concorso per sedi farmaceutiche".
- rivolgersi ai recapiti indicati nell'apposita sezione della piattaforma ministeriale predisposta per l'inserimento delle domande sul sito www.concorsofarmacie.sanita.it.



| | | | | | |
|-------------|-------------------------------|----|---|----------------------|----|
| 016 Bergamo | 016004 Albino | 5 | Zona: Albino centro comprendente la via Monsignor Carrara, via Milano fino al civico 1/c, viale Rimembranze fino al civico 8 | Di nuova istituzione | NO |
| 016 Bergamo | 016248 Alga | 1 | Territorio comunale | Di nuova istituzione | NO |
| 016 Bergamo | 016005 Almè | 2 | Zona comprendente: il tratto della SP ex SS 470 dir, denominata via Milano - passante nella parte ovest del territorio comunale, tra i confini con Villa d' Almè a nord e di Paladina a sud - e la via Papa Giovanni XXIII, trasversale della suddetta via Milano - ingresso principale al paese nel solo tratto fino all'intersezione con via R. Sanzio - via L. Vindi | Di nuova istituzione | NO |
| 016 Bergamo | 016006 Almenno San Bartolomeo | 2 | Zona compresa: tra viale Europa Unita, p.zza Italia, via Cerita e via A. De Gasperi nel tratto compreso fra l'incrocio con viale Europa Unita e l'incrocio con via Longa | Di nuova istituzione | NO |
| 016 Bergamo | 016008 Alzano Lombardo | 4 | Zona: nel censuario di Alzano Sopra, nella porzione inclusa tra la roggia Moriana e l'abitato a valle della via provinciale, ivi inclusi i fabbricati a monte direttamente prospicienti sulla via stessa | Di nuova istituzione | NO |
| 016 Bergamo | 016014 Averara | 1 | Territorio comunale | Di nuova istituzione | NO |
| 016 Bergamo | 016024 Bergamo | 34 | Zona: Valtesse a nord della Circonvallazione, compresa fra il confine comunale e la via Pescaria | Di nuova istituzione | NO |
| 016 Bergamo | 016024 Bergamo | 35 | Zona: Clementina (ricadente al di sopra della ferrovia Bergamo-Brescia e ad ovest della Circonvallazione delle Valli) | Di nuova istituzione | NO |
| 016 Bergamo | 016024 Bergamo | 36 | Zona: Grumello del Piano | Di nuova istituzione | NO |
| 016 Bergamo | 016026 Banzano | 1 | Territorio comunale | Di nuova istituzione | NO |
| 016 Bergamo | 016027 Biello | 1 | Territorio comunale | Di nuova istituzione | NO |
| 016 Bergamo | 016030 Bonate Sopra | 2 | Zona: Fraz. Ghiale, Roggia Masnada lato est, confini comunali con i Comuni di Presezzo, Ponte San Pietro, Curno, Treviolo, Bonate Sotto fino alla Roggia Masnada lato est; | Di nuova istituzione | NO |
| 016 Bergamo | 016030 Bonate Sopra | 3 | Zona: in via Como zona Nord dell'abitato | Di nuova istituzione | NO |
| 016 Bergamo | 016031 Bonate Sotto | 2 | Zona: Area ricompresa tra le seguenti vie: V. Veneto (tratto nord), XXV Aprile (tratto nord), M. Polo, A. Vespucci, C. Colombo, Mezzovate, S. Lorenzo, Don Speranza, G. Puccini, Europa, Faidetti, Vivaldi, G. Verdi, Rossini, Leopardi, Parini, G. Pascoli (tratto nord), T. Tasso, G. Carducci, vicolo della pista, E. Montale, Papini, D. Alighieri, dei Gambarelli, B. Belotti, L. Anostri, F.lli Calvi, della Costituzione, delle Regioni, Martiri della Libertà | Di nuova istituzione | NO |
| 016 Bergamo | 016037 Brembate | 2 | Frazione Grignano | Di nuova istituzione | NO |
| 016 Bergamo | 016040 Brignano Gera d'Adda | 2 | Zona: identificata nella futura area commerciale posta tra le vie Vitt. Emanuele II e la Strada Provinciale per Verdello 121 | Di nuova istituzione | NO |
| 016 Bergamo | 016041 Brumano | 1 | Territorio comunale | Di nuova istituzione | NO |
| 016 Bergamo | 016043 Calcinate | 2 | Zona: identificata dalle vie - lato destro e sinistro - San Giuseppe, Colleoni, Paolo VI e Locatelli | Di nuova istituzione | NO |
| 016 Bergamo | 016053 Caravaggio | 5 | Frazione di Masano | Di nuova istituzione | NO |
| 016 Bergamo | 016061 Cassiglio | 1 | Territorio comunale | Di nuova istituzione | NO |
| 016 Bergamo | 016062 Castelli Calepio | 3 | Zona: Frazione di Calepio, corrispondente alle seguenti vie: cascina Bagnatica, cascina Fontane, cascina Forcella, cascina Sessa, cascina Vitinia, località Castelrampino, località Colle, località Porto, sagrato di San Lorenzo, via Cartelli, via Casati, via Conti Calepio, via degli Alpini, via Don Moraschi, via Frà Ambrogio, via Provinciale Valle Calepio, via Unione, via Bellini, vicolo Belvedere, vicolo Leopardi, vicolo San Celestino. | Di nuova istituzione | NO |
| 016 Bergamo | 016071 Cerete | 1 | Territorio comunale | Di nuova istituzione | NO |
| 016 Bergamo | 016074 Cisano Bergamasco | 2 | Zona Villasola | Di nuova istituzione | NO |
| 016 Bergamo | 016076 Cividate al Piano | 2 | Zona: via Alpini - zona Nord del territorio comunale | Di nuova istituzione | NO |
| 016 Bergamo | 016077 Clusone | 3 | Zona: Località via Fiorine | Di nuova istituzione | NO |
| 016 Bergamo | 016079 Cologno al serio | 3 | Zona: Ex frazioni Muratella, ex frazione Fornasette, località Telamonte (zona posta ad est dell'abitato e che comprende le sez. censuarie 5-6-7-8-15-17-18) | Di nuova istituzione | NO |
| 016 Bergamo | 016082 Corna Imagna | 1 | Territorio comunale | Di nuova istituzione | NO |






| | | | | | | |
|-------------|--------|----------------------|---|---|----------------------|----|
| 016 Bergamo | 016086 | Costa Volpino | 3 | Zona: Frazione Piano | Di nuova istituzione | NO |
| 016 Bergamo | 016090 | Cusio | 1 | Territorio comunale | Di nuova istituzione | NO |
| 016 Bergamo | 016091 | Dalmine | 7 | Zona: Quartiere "S. Maria d'Oleno" e più in particolare nell'area delimitata dalla via Stella Alpina, via Don Minzoni, via Rezzara, via Filizi, via Albegno e via Delle Valli | Di nuova istituzione | NO |
| 016 Bergamo | 016094 | Entratico | 1 | Territorio comunale | Di nuova istituzione | NO |
| 016 Bergamo | 016099 | Fino del Monte | 1 | Territorio comunale | Di nuova istituzione | NO |
| 016 Bergamo | 016102 | Fonteno | 1 | Territorio comunale | Di nuova istituzione | NO |
| 016 Bergamo | 016107 | Gandellino | 1 | Territorio comunale | Di nuova istituzione | NO |
| 016 Bergamo | 016111 | Gazzaniga | 2 | Zona: nell'ambito storico del territorio di Rovà, nella fattispecie nelle seguenti vie: via Manzoni compresa tra via Briolini e p.zza S. Mauro, p.zza S. Mauro, via IV Novembre, via Battisti compresa tra via IV Novembre e via Crispi, via Crispi | Di nuova istituzione | NO |
| 016 Bergamo | 016115 | Gorle | 2 | Zona: Via Monte Bianco, 6 | Di nuova istituzione | NO |
| 016 Bergamo | 016117 | Grassobbio | 2 | Zona nord del territorio di Grassobbio posta a nord della mezzeria della via Zanica, a nord della mezzeria di via Papa Giovanni, a ovest della mezzeria di via Quarenghi e a nord/est della mezzeria di via Fornacette | Di nuova istituzione | NO |
| 016 Bergamo | 016120 | Grumello dal Monte | 2 | Zona: Macro area posta ad est/sud del territorio comunale. La divisione delle due aree (est/sud e nord/ovest) di pertinenza delle sedi farmaceutiche avviene attraverso le vie Codera, Duroni, F.lli Kennedy, Gramsci, Galilei, Don L. Belotti, Trieste, Roma, Trento, Beato L. Palazzolo, Nicolai, Dei Videtti, Mucctoli, S. Siro, D. Lazzari, Battisti e Colombo, percorrendo il territorio da nord in senso orario | Di nuova istituzione | NO |
| 016 Bergamo | 016132 | Mapello | 3 | Zona posta ovest del territorio comunale e precisamente per le frazioni di Vaitrigne, Piana, Cabanetti e altre località sparse | Di nuova istituzione | NO |
| 016 Bergamo | 016133 | Martengo | 3 | Zona: A nord del centro storico, nella zona delimitata dalla linea di prolungamento ideale di via F.lli Kennedy | Di nuova istituzione | NO |
| 016 Bergamo | 016134 | Mezzoldo | 1 | Territorio comunale | Di nuova istituzione | NO |
| 016 Bergamo | 016136 | Moio de' calvi | 1 | Territorio comunale | Di nuova istituzione | NO |
| 016 Bergamo | 016143 | Mozzo | 2 | Zona: Frazione Borghetto | Di nuova istituzione | NO |
| 016 Bergamo | 016144 | Nembro | 3 | Zona: Località Gavarino | Di nuova istituzione | NO |
| 016 Bergamo | 016144 | Nembro | 3 | Zona: Località San Faustino | Di nuova istituzione | NO |
| 016 Bergamo | 016147 | Oltressenda Alta | 4 | Territorio comunale | Di nuova istituzione | NO |
| 016 Bergamo | 016148 | Oneta | 1 | Territorio comunale | Di nuova istituzione | NO |
| 016 Bergamo | 016151 | Ornica | 1 | Territorio comunale | Di nuova istituzione | NO |
| 016 Bergamo | 016153 | Osio sotto | 3 | Zona denominata "Rio Isolo" lungo il Corso Europa a sud est del territorio comunale, compresa tra la rotatoria di Boltiere lungo la S.P. 184 ed il confine di Verdellino | Di nuova istituzione | NO |
| 016 Bergamo | 161166 | Piazzolo | 1 | Territorio comunale | Di nuova istituzione | NO |
| 016 Bergamo | 161167 | Pognano | 1 | Territorio comunale | Di nuova istituzione | NO |
| 016 Bergamo | 016170 | Ponte San Pietro | 3 | Zona: Frazione di Locate | Di nuova istituzione | NO |
| 016 Bergamo | 016169 | Ponteranica | 2 | Zona: Via IV Novembre nel tratto compreso tra Piazza Nikolajewka fino all'intersezione della stessa con la Via Leone XIII* - dove al civico n. 3 è già da tempo funzionante un dispensario farmaceutico | Di nuova istituzione | NO |
| 016 Bergamo | 016178 | Ranica | 2 | Zona: A sud di via Marconi | Di nuova istituzione | NO |
| 016 Bergamo | 016188 | San Giovanni Bianco | 2 | Zona: via Piazzalunga, zona all'ingresso del paese | Di nuova istituzione | NO |
| 016 Bergamo | 016189 | San Paolo d'Argon | 2 | Zona ovest del territorio: lungo i due lati della via Nazionale (S.S. 42) a partire dalla intersezione con via F. Baracca sino alla intersezione con la via Bergamo (S.P. 91) e proseguendo verso sud fino all'intersezione con via A. Volta | Di nuova istituzione | NO |
| 016 Bergamo | 016190 | San Pellegrino Terme | 2 | Zona: Frazione Santa Croce | Di nuova istituzione | NO |

| | | | | | | | |
|-----|---------|---------|----------------------|----|--|----------------------|----|
| 016 | Bergamo | 0161190 | San Pellegrino Terme | 3 | Zona: Lungo la via De' Medici | Di nuova istituzione | NO |
| 016 | Bergamo | 0161191 | Santa Brigida | 1 | Territorio comunale | Di nuova istituzione | NO |
| 016 | Bergamo | 0161193 | Sarnico | 2 | Zona nord-est del paese, sulla strada provinciale n. 469 di fronte all'ufficio postale | Di nuova istituzione | NO |
| 016 | Bergamo | 0161198 | Seriate | 7 | Zona: Frazione di Cassinone | Di nuova istituzione | NO |
| 016 | Bergamo | 016202 | Sortole | 3 | Zona: Azzonica | Di nuova istituzione | NO |
| 016 | Bergamo | 016207 | Stezzano | 3 | Zona a ovest del paese | Di nuova istituzione | NO |
| 016 | Bergamo | 016208 | Stezzano | 1 | Territorio comunale | Di nuova istituzione | NO |
| 016 | Bergamo | 016218 | Trescore Balneario | 3 | Zona: Località Albarotto | Di nuova istituzione | NO |
| 016 | Bergamo | 016219 | Treviglio | 7 | Zona: frazione Geromina | Di nuova istituzione | NO |
| 016 | Bergamo | 016219 | Treviglio | 8 | Zona: PIP 1 via Aldo Moro | Di nuova istituzione | NO |
| 016 | Bergamo | 016219 | Treviglio | 9 | Zona: Centro via Cavallotti | Di nuova istituzione | NO |
| 016 | Bergamo | 016220 | Treviglio | 3 | Zona: Frazione di Curnasco | Di nuova istituzione | NO |
| 016 | Bergamo | 016226 | Valere | 1 | Territorio comunale | Di nuova istituzione | NO |
| 016 | Bergamo | 016227 | Valnegrà | 1 | Territorio comunale | Di nuova istituzione | NO |
| 016 | Bergamo | 016229 | Valborta | 1 | Territorio comunale | Di nuova istituzione | NO |
| 016 | Bergamo | 016232 | Verdelino | 2 | Zona a ovest del centro storico, nella zona delimitata dalla linea verticale che, iniziando da via Dante Alighieri, prosegue su via Papa Giovanni XII, percorre un breve tratto di via IV novembre, svolta in corso Africa fino a immettersi su corso America e percorre il tratto di corso Europa sino al confine con il comune di Ciserano | Di nuova istituzione | NO |
| 016 | Bergamo | 016239 | Villa d'Almè | 2 | Zona: Parte est del territorio comunale compresa tra la via F.lli Cavri nel tratto tra la ex S.P. n. 470 e la piazza XXV Aprile, la piazza XXV Aprile e la via Ventosa | Di nuova istituzione | NO |
| 016 | Bergamo | 016240 | Villa di Serio | 2 | Zona: a nord confine via Cimitero, Riglizzo, Castagna, Mascarelli, Valeria; a sud: confine con il Comune di Scanzososciate; a est confine con la frazione di Gavarno dei comuni di Nembro e Scanzososciate; a ovest: confine dei comuni di Gorla e di Ranica | Di nuova istituzione | NO |
| 017 | Brescia | 017002 | Adro | 2 | Zona est del territorio comunale di Adro delimitata dalle vie Lazzaretto, Simoni, Perzani. | Di nuova istituzione | NO |
| 017 | Brescia | 017014 | Bedizzole | 3 | Zona: parte sud del Comune così delimitata: via Brescia dai confini comunali fino a via Garibaldi esclusa, fiume Chiese fino a via Bolognina, lato sud delle vie Crocette, Case nuove, Bagatte, Monteroseo dall'incrocio con via Bagatte fino ai confini del Comune. | Di nuova istituzione | NO |
| 017 | Brescia | 017020 | Borgo San Giacomo | 2 | Zona: Frazione Motella | Di nuova istituzione | NO |
| 017 | Brescia | 017023 | Botticino | 3 | Zona: frazione Botticino Sera zona Ovest. | Di nuova istituzione | NO |
| 017 | Brescia | 017029 | Brescia | 54 | Zona San Polino | Di nuova istituzione | NO |
| 017 | Brescia | 017029 | Brescia | 55 | Zona ex-Ibra | Di nuova istituzione | NO |
| 017 | Brescia | 017029 | Brescia | 56 | Zona Campo marie | Di nuova istituzione | NO |
| 017 | Brescia | 017029 | Brescia | 57 | Zona Farfengo | Di nuova istituzione | NO |
| 017 | Brescia | 017029 | Brescia | 58 | Zona ex-Pietra | Di nuova istituzione | NO |
| 017 | Brescia | 017032 | Calcinato | 3 | Zona: Nelle adiacenze della strada provinciale S.P. n. 28 ed intersezione con Via Carlo Alberto - posta nella zona di Calcinato capoluogo - per servire i più recenti sviluppi urbanistici posti in area nord del suddetto capoluogo e delimitata a sud dalla via Carlo Alberto ed a Nord dalla ex strada statale n. 11" | Di nuova istituzione | NO |
| 017 | Brescia | 017038 | Capriolo | 3 | Zona: Via Calepio lato Nord, Via IV Novembre lato Ovest fino all'incrocio con Via Largo Terzi, Via Largo Terzi lato Nord, Via Largo Terzi, Vicolo Fontane lato Nord, Via Carabbio Inferiore lato Nord, via Videtti lato Nord. | Di nuova istituzione | NO |
| 017 | Brescia | 017041 | Castelcovati | 2 | Zona n. 1 che si estende dal confine con i Comuni di Chiari (a ovest) e Comezzano - Cizzago (a sud) fino alla strada principale (SP 17) di Via Chiari, Via S. Antonio e Via Cizzago. | Di nuova istituzione | NO |

| | | | | | | | |
|-----|---------|--------|----------------------|---|---|----------------------|----|
| 017 | Brescia | 017042 | Castel Mella | 3 | Zona delimitata da Via Roncadelle, dal fiume Mella e da Via Don Bergomi. | Di nuova istituzione | NO |
| 017 | Brescia | 017043 | Castenedolo | 3 | Zona: frazione Capodimonte | Di nuova istituzione | NO |
| 017 | Brescia | 017052 | Chiari | 5 | Zona Sud del territorio comunale identificata mediante i confini così definiti: a Nord da Via Rivolta di sotto, Via Campagnola, Via Milano, traversa Via Rudiano, Via Rudiano, Via Elettra, Via Roccafranca, Via Tagliata Traversa II, Via Tagliata, V.le Bonatelli, Via Barcella, via Lunghe e Via Lunghe di sopra; ad Ovest la zona individuata è delimitata dal confine con il Comune di Urigo d'Oglio; a Sud con i confini del Comune di Rudiano e del Comune di Castelcovati; ad Est con il confine del Comune di Castrezzato. Il confine della zona è posto al centro dell'area di sedime delle vie che la delimitano con esclusione di V.le Bonatelli che è escluso totalmente dalla zona medesima | Di nuova istituzione | NO |
| 017 | Brescia | 017061 | Concesio | 4 | Zona: Frazione di Costorio lungo l'asse della SP 345 tra l'incrocio tra via Europa e via Crosette e la linea di confine con il Comune di Villa Carcina. | Di nuova istituzione | NO |
| 017 | Brescia | 017062 | Corte Franca | 2 | Zona: Frazione di Colombaro. | Di nuova istituzione | NO |
| 017 | Brescia | 017066 | Dello | 2 | Zona: Via Pieve frazione Corticelle Pieve. | Di nuova istituzione | NO |
| 017 | Brescia | 017067 | Desenzano del Garda | 8 | Zona: "in qualsiasi punto del territorio comunale, nel rispetto della distanza dalle altre farmacie prevista dalla vigente normativa" | Di nuova istituzione | NO |
| 017 | Brescia | 017078 | Ghedì | 5 | Zona ad est del territorio comunale oltre la linea ferroviaria "S. Zeno - Piadena - Parma" | Di nuova istituzione | NO |
| 017 | Brescia | 017081 | Gussago | 5 | Zona Casiglio - delimitata a Nord da via Panoramica (esclusa) fino a est del territorio comunale, ad Ovest dalle seguenti vie (escluse): via Miretto da Brescia, Via Martiri della Libertà, via IV Novembre, fino all'incrocio con via Garibaldi. A Sud è delimitata dalle seguenti vie (incluse): incrocio tra via Garibaldi e via Mazzini, indi Via Mazzini incrocio con Via Solda fino all'incrocio di Via Gramsci, fino ad Est dei confini comunali. | Di nuova istituzione | NO |
| 017 | Brescia | 017096 | Lumezane | 7 | Zona: Località Promase nella frazione Sant'Appollonio del territorio comunale | Di nuova istituzione | NO |
| 017 | Brescia | 017103 | Manerbio | 4 | Zona: nord di Manerbio. | Di nuova istituzione | NO |
| 017 | Brescia | 017113 | Montichiari | 6 | Zona: Frazione di Vighizzolo e territorio adiacente, ricompreso tra i confini nord e nord ovest del Comune, la Roggia S. Giovanni ad est e la via Brescia a sud ovest fino all'intersezione con la Roggia S. Giovanni. | Di nuova istituzione | NO |
| 017 | Brescia | 017113 | Montichiari | 7 | Zona: Fazione Novagli e territorio adiacente, ricompreso tra i confini est e sud-est del Comune, a nord la strada provinciale Goitese ex S.S. 236, a ovest: strada vicinale degli incanti, strada comunale dei Novagli a mattina e sera e Mantovana vecchia, via S. Lorenzo, strada vicinale dei Pietti, strada consorziale della Guzza, strada vicinale della Guzza, strada vicinale della Catteragna, strada vicinale delle Lame di Sotto, strada vicinale delle Lamette, Roggia Fontanile | Di nuova istituzione | NO |
| 017 | Brescia | 017117 | Nave | 3 | Zona: delimitata dalle Vie XXIV Maggio (esclusa), Maddalena, Edison, Brescia incrocio Via Zanardelli (incluse) da un lato e dal confine con il Comune di Bovezzo dall'altro lato. | Di nuova istituzione | NO |
| 017 | Brescia | 017125 | Orzinuovi | 4 | Zona del centro abitato del capoluogo compresa tra le vie Milano, Vittorio Veneto, Montenero e Braresco. | Di nuova istituzione | NO |
| 017 | Brescia | 017127 | Ospitaletto | 4 | Zona: Sede SUD così delimitata: lato NORD Via Ghidoni e Via Brescia, lato EST Via Serlini - Via Lapira - Via Zanardelli fino al confine del territorio del Comune di Travagliato (vie considerate nella mezzeria), lato SUD confine del territorio comunale con il Comune di Travagliato, lato OVEST partendo da nord, da via San Bernardo fino al confine con il Comune di Cazzago San Martino (vie considerate nella mezzeria) | Di nuova istituzione | NO |
| 017 | Brescia | 017133 | Palazzolo sull'oglio | 6 | Zona: Quartiere S. Giuseppe nella zona nord - est del territorio comunale così delimitato: ad Ovest del territorio dal fiume Oglio, a Sud dalla ferrovia, a Nord da via Molinara e ad Est dalla S.P. 469. | Di nuova istituzione | NO |
| 017 | Brescia | 017136 | Passirano | 2 | Zona: Frazione Camignone ad esclusione degli ambiti identificati come Nuclei Antica Formazione | Di nuova istituzione | NO |
| 017 | Brescia | 017150 | Pontoglio | 2 | Zona: Località "Pontoglio basso" | Di nuova istituzione | NO |
| 017 | Brescia | 017155 | Prevalle | 2 | Zona: "in qualsiasi punto del territorio comunale, nel rispetto della distanza dalle altre farmacie prevista dalla vigente normativa" | Di nuova istituzione | NO |
| 017 | Brescia | 017161 | Rezzato | 4 | Zona nord-ovest del territorio comunale | Di nuova istituzione | NO |



| | | | | | | | |
|-----|---------|--------|------------------|----|---|----------------------|----|
| 017 | Brescia | 017166 | Rovato | 5 | Zona sud est del paese frazioni Sant'Andrea, San Giuseppe e Sant'Anna. | Di nuova istituzione | NO |
| 017 | Brescia | 017167 | Rudiano | 2 | Zona: Via degli Artigiani e laterali | Di nuova istituzione | NO |
| 017 | Brescia | 017174 | Sarezzo | 4 | Zona Via Seradello | Di nuova istituzione | NO |
| 017 | Brescia | 017176 | Sellero | 1 | Territorio comunale | Di nuova istituzione | NO |
| 017 | Brescia | 017188 | Travagliato | 4 | Zona: Porzione nord-est zona Artigianale Averolda così delimitata: Via Trepola fino a Viale del Lavoro, Viale del Lavoro, Via dell'Industria, Via del Commercio, Via Averolda, Via S. Francesco d'Assisi nel tratto a ovest dell'incrocio con via Averolda, Via Finilietti. | Di nuova istituzione | NO |
| 017 | Brescia | 017190 | Trenzano | 2 | Zona: Frazione Cossirano | Di nuova istituzione | NO |
| 017 | Brescia | 017199 | Villa Carcina | 3 | Zona: Località Callina Via Scaluggia o Vie contermini. | Di nuova istituzione | NO |
| 013 | Como | 013010 | Appiano Gentile | 2 | Zona compresa tra viale Italia, via Pasubio, via Caio Plinio, via Piave e via Ferrario | Di nuova istituzione | NO |
| 013 | Como | 013035 | Cabiate | 2 | Zona relativa alle vie Milano e Turati, e, comunque, la zona Porada | Di nuova istituzione | NO |
| 013 | Como | 013041 | Cantù | 11 | Zona dell'Ospedale di Cantù | Di nuova istituzione | NO |
| 013 | Como | 013095 | Erba | 5 | Zona della frazione di Parravicino | Di nuova istituzione | NO |
| 013 | Como | 013138 | Lurate Caccivio | 3 | Zona: Area compresa tra via Unione e via Stucchi o, in alternativa, l'area al di sopra di via Varesina (compreso il lato della via Varesina), nella zona compresa tra via Umberto I, via Sant'Ambrogio, via Gramsci, via Foscolo, via Monte Rotondo, via Petrarca e via Matteotti | Di nuova istituzione | NO |
| 013 | Como | 013143 | Mariano Comense | 5 | Zona: Mariano Centro | Di nuova istituzione | NO |
| 013 | Como | 013143 | Mariano Comense | 6 | Zona Sant'Ambrogio | Di nuova istituzione | NO |
| 013 | Como | 013143 | Mariano Comense | 7 | Zona Perticato | Di nuova istituzione | NO |
| 013 | Como | 013148 | Mezzegra | 1 | Territorio comunale | Di nuova istituzione | NO |
| 013 | Como | 013159 | Mozzate | 2 | Zona di San Martino ed in particolare via Lazzeretto, via Matteotti fino alla SP 233 esclusa, via Dugnani, via San Martino, Piazza Santa Maria, via Giussani fino all'intersezione con la S.P. 24 esclusa, via Valle dei Prei e zona Bozzente | Di nuova istituzione | NO |
| 013 | Como | 013165 | Olgiate Comasco | 3 | Zona: Parte di territorio comunale a ovest della strada provinciale n° 23 Lomazzo-Bizzarone, così da servire le frazioni di Somaino e Casletto, come indicato nella planimetria allegata, da considerarsi parte integrante della presente deliberazione | Di nuova istituzione | NO |
| 013 | Como | 013201 | Rovellasca | 2 | Zona delimitata a est dalla Via G. Segantini, a sud dal confine territoriale con il Comune di Rovello Porro, a ovest dal confine territoriale con il Comune di Rovello Porro, a nord dal confine territoriale con il Comune di Lomazzo. | Di nuova istituzione | NO |
| 013 | Como | 013245 | Villa Guardia | 2 | Zona delimitata da via Varesina, via G. Marconi, via Milano, via Tevere (come da planimetria) | Di nuova istituzione | NO |
| 019 | Cremona | 019013 | Cappella Cantone | 1 | Territorio comunale | Di nuova istituzione | NO |
| 019 | Cremona | 019029 | Chieve | 1 | Territorio comunale | Di nuova istituzione | NO |
| 019 | Cremona | 019035 | Crema | 10 | Zona: Quartiere Santa Maria della Croce preferibilmente nella zona ricompresa dalle linee di confine generiche del viale di Santa Maria - via Bramante, via Mulini, via Battaglio. | Di nuova istituzione | NO |
| 019 | Cremona | 019036 | Cremona | 21 | Zona Migliaro-Boschetto: delimitata a nord dal confine comunale, ad est dalla via Brescia intersezione via N.Sauro; a sud dalle vie Seminario intersezione via Casteilverde e N.Sauro intersezione via Brescia; ad ovest confine comunale ed ambito farmacia comunale n. 13 | Di nuova istituzione | NO |
| 019 | Cremona | 019062 | Offanengo | 2 | Zona: Tutto il Comune nel rispetto dei 200 mt. dalla farmacia esistente | Di nuova istituzione | NO |
| 019 | Cremona | 019079 | Ricengo | 1 | Territorio comunale | Di nuova istituzione | NO |
| 019 | Cremona | 019102 | Spino d'Adda | 2 | Zona: nell'area del Villaggio Adda, del quartiere Cascina Rosa e del Villaggio Resega, all'interno del perimetro delimitato dalle porzioni di intersezione delle vie del Pioppo, Michelangelo Buonarroti, Argine, G.Marconi, E.Fermi, dell'Industria, Sudati, Milano, ex SS Paullese, del Pioppo. | Di nuova istituzione | NO |



| | | | | | | | |
|-----|---------|--------|----------------------------|----|---|----------------------|----|
| 097 | Lecco | 097016 | Casatenovo | 3 | Zona: Frazione Campiofrenzo (sud-est territorio comunale), frazione Vaiperta (sud-ovest territorio comunale) | Di nuova istituzione | NO |
| 097 | Lecco | 097036 | Galbiate | 3 | Zona: Via Ettore Monti (zona c.d. Ponte Azone Visconti) | Di nuova istituzione | NO |
| 097 | Lecco | 097042 | Lecco | 15 | Zona comprendente le vie Belfiore (da Incrocio Baracca ad Incrocio Lamarmora), Lamarmora e Promessi Sposi (da Incrocio Lamarmora ad incrocio Baracca). | Di nuova istituzione | NO |
| 097 | Lecco | 097046 | Mendello del Lario | 3 | Zona Molina ampliata verso Viale della Costituzione | Di nuova istituzione | NO |
| 097 | Lecco | 097048 | Merrata | 4 | Zona a sud della SP. 54 - meglio identificata dalla denominazione "Frazione Brugarolo" | Di nuova istituzione | NO |
| 097 | Lecco | 097059 | Orignate | 2 | Zona: Località Consonno | Di nuova istituzione | NO |
| 097 | Lecco | 097065 | Prebuzo | 1 | Territorio comunale | Vacante | NO |
| 097 | Lecco | 097078 | Suello | 2 | Territorio comunale | Di nuova istituzione | NO |
| 097 | Lecco | 097083 | Valmadrera | 3 | Zona dal confine con il Comune di Civate e di Gelbiate fino alle vie San Martino, Mons. Parmigiani, via Casnedi, via Como (SP 639) | Di nuova istituzione | NO |
| 097 | Lecco | 097083 | Valmadrera | 4 | Zona di Park delimitata dal lago fino alle vie Resegone, 1° maggio, via Innominato, via Sabatelli, via Gavazzi e via Rio Torto | Di nuova istituzione | NO |
| 098 | Lodi | 098020 | Comazzo | 1 | Territorio comunale | Di nuova istituzione | NO |
| 098 | Lodi | 098026 | Fombio | 1 | Territorio comunale | Vacante | NO |
| 098 | Lodi | 098031 | Lodi | 12 | Zona "Martinetta" con trasformazione del dispensario in farmacia | Di nuova istituzione | NO |
| 098 | Lodi | 098031 | Lodi | 13 | Zona "San Bernardo" lungo Corso Mazzini sino alla Fraz. Olmo | Di nuova istituzione | NO |
| 098 | Lodi | 098032 | Lodi Vecchio | 2 | Zona a nord della via Plave e via San Rocco | Di nuova istituzione | NO |
| 098 | Lodi | 098039 | Merrino | 1 | Territorio comunale | Di nuova istituzione | NO |
| 098 | Lodi | 098047 | San Fiorano | 1 | Territorio comunale | Vacante | NO |
| 098 | Lodi | 098050 | Sanc'Agostino Lodigiano | 4 | Zona Sud, definita in ambito PGT quale Capoluogo Sud | Di nuova istituzione | NO |
| 098 | Lodi | 098059 | Valera Fratta | 1 | territorio comunale | Di nuova istituzione | NO |
| 098 | Lodi | 098061 | Zelo Buon Persico | 2 | Zona urbanistica a Sud di P.zza Italia, tra via Contiugi Falcone e via S. Antonio | Di nuova istituzione | NO |
| 020 | Mantova | 020002 | Asola | 3 | Zona: Frazione di Castelnuovo | Di nuova istituzione | NO |
| 020 | Mantova | 020015 | Castel Goffredo | 3 | Zona: Area Ovest del territorio comunale comprendente le località di Casalpoglio, Villa, Polano, Gambina, Coletta e Lotelli | Di nuova istituzione | NO |
| 020 | Mantova | 020017 | Castiglione delle Stiviere | 6 | Zona: Frazione di Gozzolina o zone limitrofe | Di nuova istituzione | NO |
| 020 | Mantova | 020025 | Garzuolo | 2 | Zona: Frazione Belforte | Di nuova istituzione | NO |
| 020 | Mantova | 020045 | Porto Mantovano | 4 | Zona: Località Montata Carrà | Di nuova istituzione | NO |
| 020 | Mantova | 020045 | Porto Mantovano | 5 | Zona a Ovest del territorio comunale comprendente le località di Mantovanella, Malpensata e Malpensata-Gombetto | Di nuova istituzione | NO |
| 020 | Mantova | 020065 | Suzzara | 6 | Zona Est delimitata dalle vie Solferino, Curtatone Montanara dall'incrocio Via Solferino all'incrocio Via Zonta, P.le Matteotti, Via Cassal, Via XXIII Aprile, Strada Perticote, Via Pioppelle, Strada Ponte Boccale e Viale dell'Artigianato | Di nuova istituzione | NO |
| 015 | Milano | 015003 | Abbiadegrasso | 8 | Zona sud est - quartiere Erthos | Di nuova istituzione | NO |
| 015 | Milano | 015002 | Abbiadegrasso | 9 | Zona sud est - quartiere Erthos | Di nuova istituzione | NO |
| 015 | Milano | 015009 | Arese | 5 | Zona Via Valera, Largo Ungheretti, Viale dei Tigli, Viale Achille Varzi, Via Nuvolari Tazio, Viale Sempione, via Don Enrico Cantù, Via Gran Paradiso, via Don Minzoni e Piazza della Pace | Di nuova istituzione | NO |

| | | | | | | | |
|-----|--------|--------|-----------------------|----|---|----------------------|----|
| 015 | Milano | 015009 | Arese | 6 | Zona Viale Resegone, Via Monviso, Via Walter Tobagi, Piazza dello Sport, Via Beppe Viola, via dello Sport, Via A. de Gasperi, Via Antonio Gramsci, Via Marmolada, Via Monte Campione, Via Torretta, Via Matteotti, Via San Vittore, Via Monte Bianco, Via Stelvio, via Bernina, Viale Einaudi, Via Presolana, Via Monte Rosa e Via Gran Sasso | Di nuova istituzione | NO |
| 015 | Milano | 015010 | Arluno | 3 | Zona delimitata ad ovest lato destro della via Villorosi, a nord strada del Signù fino alla Via San Carlo, ad Est la strada provinciale 229 variante e a Sud il lato sinistro della Via Turati. | Di nuova istituzione | NO |
| 015 | Milano | 015250 | Baranzate | 3 | Zona localizzata in prossimità di via Aquileja, perimetro a nord: Comune di Bollate, a sud Comune di Milano, a est via Milano (ss.233 Varesina) e a ovest Comune di Milano. | Di nuova istituzione | NO |
| 015 | Milano | 015012 | Bareggio | 5 | Zona: nord della via Monte Ortigara in linea orizzontale da est ad ovest sino a confine territorio e a nord sino a confine territorio | Di nuova istituzione | NO |
| 015 | Milano | 015024 | Binasco | 2 | Zona: Parco dei Visconti Largo Bellini-Largo Verdi | Di nuova istituzione | NO |
| 015 | Milano | 015027 | Bollate | 10 | Zona delimitata dai confini: nord: via N. Macchiavelli, est: via dei Dossi; sud: via Caduti Bollatesi, ovest: linea ferroviaria Ferrovie Nord Milano | Di nuova istituzione | NO |
| 015 | Milano | 015027 | Bollate | 11 | Zona delimitata dai confini: nord: via Adige- via Arno; est: prossimità SP 46 Rho-Monza; sud: incrocio via della Madonna, via Cesare Battisti, via Po; ovest: metà di via dei Dossi | Di nuova istituzione | NO |
| 015 | Milano | 015036 | Buccinasco | 8 | Zona così delimitata: nord e a ovest i confini del comune, a sud la tangenziale e ad est (partendo da sud) il fontanile Battiloca fino a via Emilia, poi 1 maggio fino a Piazza Libertà, quindi via Trieste. | Di nuova istituzione | NO |
| 015 | Milano | 015041 | Busto Garolfo | 3 | Zona compresa fra il limite ovest del territorio comunale e il tratto sx delle vie Don Sturzo e B. Cellini- tratto sx di Via Carroccio - lato sx delle vie M. Buonarroti, Monte Bianco e Randaccio - limite sud del territorio comunale | Di nuova istituzione | NO |
| 015 | Milano | 015041 | Busto Garolfo | 4 | Zona compresa tra il limite nord-est del territorio comunale e il lato sx della via C. Menotti - tratto lato sx di via IV Novembre - lato sx di via L. Cadorna - lato dx di via Carroccio - lato sx di via B. Cellini - lato sx di via Don Sturzo - limite ovest del territorio comunale | Di nuova istituzione | NO |
| 015 | Milano | 015059 | Cassano d'Adda | 5 | Zona nel territorio di Cascine San Pietro | Di nuova istituzione | NO |
| 015 | Milano | 015062 | Castano Primo | 3 | Zona a nord del canale Villorosi, e precisamente "nel bacino di utenza nord" | Di nuova istituzione | NO |
| 015 | Milano | 015070 | Cernusco sul Naviglio | 7 | Zona così delimitata- a nord: dal confine con il Comune di Carugate - ad est: dal confine con il Comune di Bussero - a sud: dal confine con il Comune di Cassina de' Pecchi e ad ovest: dalla S.P. 121 e da via l' Maggio (zona Ronco). | Di nuova istituzione | NO |
| 015 | Milano | 015070 | Cernusco sul Naviglio | 8 | Zona: lungo l'asse di via Verdi | Di nuova istituzione | NO |
| 015 | Milano | 015070 | Cernusco sul Naviglio | 9 | Zona commerciale lungo via Torino | Di nuova istituzione | NO |
| 015 | Milano | 015074 | Cesano Boscone | 7 | Zona: lungo l'asse di via Isonzo | Di nuova istituzione | NO |
| 015 | Milano | 015076 | Cesate | 3 | Zona sud-ovest (via Ariosto, via Leopardi e via Italia) | Di nuova istituzione | NO |
| 015 | Milano | 015076 | Cesate | 4 | Zona nord-ovest (via Lambro, via Voturno e via Piave) | Di nuova istituzione | NO |
| 015 | Milano | 015077 | Cinisello Balsamo | 21 | Zona est del territorio comunale, a confine con Monza, in adiacenza al Centro direzionale Sony, delimitata a ovest dalle vie Valtellina e Biagi, a nord dalle vie Bettola e Tolstoi, e est e sud dal territorio comunale di Monza | Di nuova istituzione | NO |
| 015 | Milano | 015077 | Cinisello Balsamo | 22 | Zona nord-est del territorio comunale, a confine con Monza, delimitata a sud della via V. de' Virzi, a est da viale Brianza, a ovest dalla tangenziale AS2, a nord dal territorio comunale di Monza | Di nuova istituzione | NO |
| 015 | Milano | 015077 | Cinisello Balsamo | 23 | Zona nord-est del territorio comunale, a confine con Monza, delimitata a sud dalla tangenziale AS2, a ovest da viale Brianza, a est dal territorio comunale di Monza, a nord da via Finale | Di nuova istituzione | NO |
| 015 | Milano | 015081 | Cologno Monzese | 14 | Zona: quartiere "Bettolino Freddo" delimitato indicativamente dalla Via Tasso, Tangenziale Est, Via Campania e dal confine con il Comune di Brugherio (ritenendo l'ubicazione più idonea da reperire in locali siti in Via Imbersago, arteria di collegamento del Comune di Cologno Monzese al Comune di Brugherio) | Di nuova istituzione | NO |





| | | | | | | | |
|-----|--------|--------|---------------------|----|--|----------------------|----|
| 015 | Milano | 015085 | Corbetta | 5 | Zona frazioni di Cerello e Battuello , tra il territorio a sud del comune delimitato da via per Abbiategrosso (confine ovest di zona) via Croce (confine nord della zona), via Vittorio Veneto (confine est) sino all'incrocio con il fontanile della Guasta che diviene il confine est - sud-est sino al confine comunale. | Di nuova istituzione | NO |
| 015 | Milano | 015086 | Cormano | 6 | Zona di Ospitaletto- Via Caminotti (zona oltre la statale dei Giovi) | Di nuova istituzione | NO |
| 015 | Milano | 015087 | Cornaredo | 6 | Zona denominata "Cascina Croce" | Di nuova istituzione | NO |
| 015 | Milano | 015105 | Garbagnate Milanese | 8 | Zona delimitata a nord da Via Caduti Garbagnatesi e dal confine del territorio comunale con il comune di Caronno Pertusella ad ovest dalla via Peloritana a metà - a sud dal canale Villorosi - ad est dalle via Legnano, via Carducci, via Gorizia, via Carroccio, via Bonetti, tutte a metà. | Di nuova istituzione | NO |
| 015 | Milano | 015108 | Gorgonzola | 4 | Zona: Via Verdi (fino al n. 13 lato dispari e tutto il lato pari), Via Dante (lato numeri pari, Via Manzoni) (lato numeri pari), Naviglio Martesana, Confine comunale. | Di nuova istituzione | NO |
| 015 | Milano | 015108 | Gorgonzola | 5 | Zona ovest del territorio comunale | Di nuova istituzione | NO |
| 015 | Milano | 015112 | Guido Visconti | 1 | Territorio comunale | Di nuova istituzione | NO |
| 015 | Milano | 015114 | Inzago | 3 | Zona a sud del centro abitato , zona Villaggio Residenziale | Di nuova istituzione | NO |
| 015 | Milano | 015116 | Lainate | 7 | Zona:quartiere denominato "I girasoli" di via Prima Strada | Di nuova istituzione | NO |
| 015 | Milano | 015118 | Legnano | 14 | Zona: S.P. 12 Legnano/Inveruno mezzaria dai confini comunali a via S. Michele del Carso, via San Michele del Carso mezzaria fino incrocio via per San Giorgio, via per San Giorgio inclusa linea via per San Giorgio, via per Canegrate inclusa (e laterali: via Puecher, via privata Favarelli, via S. Gaetano) fino ai confini comunali | Di nuova istituzione | NO |
| 015 | Milano | 015118 | Legnano | 15 | Zona: dai confini del comune villa cortese incrocio vicinale per Cascina Pontella, vicinale per Cascina Pontella, via Romagna, via Romagna incrocio via Sardegna, via Sardegna, incrocio via Liguria, via Liguria, sino a via Privata Fratelli Cervi, confine con comune Villa Cortese sino ricongiungimento vicinale per Cascina Pontella; | Di nuova istituzione | NO |
| 015 | Milano | 015118 | Legnano | 16 | Zona: dai confini del comune con Busto Arsizio, via Ciro Menotti sino incrocio via della pace, via della Pace esclusa, via dei Salici sino incrocio via dell'Amicizia mezzaria, via dell'Amicizia mezzaria, via Fratelli Vigorelli mezzaria, via Edison esclusa, ricongiungimento confini del comune con Busto Arsizio; | Di nuova istituzione | NO |
| 015 | Milano | 015118 | Legnano | 17 | Zona: da via Saronnese sino incrocio via Neglia esclusa, via Neglia esclusa, tratto via Leoncavallo da incrocio via Neglia a via Toscanini esclusa, via Toscanini esclusa, incrocio via Toscanini, via Beethoven sino confine con Comune di Castellanza esclusa, confine del Comune di Castellanza, Rescaldina, sino ricongiungimento via Saronnese | Di nuova istituzione | NO |
| 015 | Milano | 015130 | Magenta | 6 | Zona: a nord, da strada provinciale 117, dal lato destro delle seguenti Via Vespucci, Corso Italia, Via Mazzolari, Via 1° Maggio, Via R. Pilo, Via Maronati, Via Morante, Via Cartesio, Via Cardani, Via dello Stadio, Via Trieste; a est, dal confine con il Comune di Corbetta; a sud i confini del comune di Robecco sul Naviglio; a ovest, da strada provinciale n. 117, da Via Vespucci al confine con il comune di Robecco sul Naviglio. | Di nuova istituzione | NO |
| 015 | Milano | 015130 | Magenta | 7 | Zona: delimitata a nord dalla ferrovia, a ovest da via Zara-via Milano- via dello Stadio, a sud da via Maddalena da Canossa, a est dal confine del comune di Corbetta | Di nuova istituzione | NO |
| 015 | Milano | 015134 | Marcallo con Casone | 2 | Frazione Casone | Di nuova istituzione | NO |
| 015 | Milano | 015139 | Mediglia | 3 | Zona: località Bettolino | Di nuova istituzione | NO |
| 015 | Milano | 015140 | Melegnano | 5 | Zona: nel quartiere Ovest, nelle parti di territorio con destinazione residenziale, commerciale e produttiva interclusa tra i seguenti confini : linea ferroviaria MI-BO passante ferroviario-Confine comunale tra Melegnano e Cerro al Lambro, nastro autostradale A1 MI-BO-NA, confine comunale tra Melegnano e San Giuliano Milanese | Di nuova istituzione | NO |
| 015 | Milano | 015151 | Motta Visconti | 2 | Zona: parte del territorio comunale posto all'esterno del perimetro del "centro storico" e delimitata dalle seguenti vie : via Caduti di Russia (ad ovest), via San Giovanni, limite perimetro sud del "centro storico" e S.S. Provinciale n. 33 (a nord), confine comunale (ad est), via De Gasperi e via Adige (a sud), a confine con la zona agricola. | Di nuova istituzione | NO |




| | | | | | | | |
|-----|--------|--------|----------------------|----|--|----------------------|----|
| 015 | Milano | 015154 | Nerviano | 5 | Zona sud del territorio | Di nuova istituzione | NO |
| 015 | Milano | 015157 | Novate Milanese | 6 | Zona via Poveriera a sud dell'autostrada MI-VE in direzione quartiere Comasina di Milano. Zona: area a ovest del territorio comunale e precisamente lungo la via Cadorna, via Gramsci o la via Don Sturzo | Di nuova istituzione | NO |
| 015 | Milano | 015159 | Opera | 4 | | Di nuova istituzione | NO |
| 015 | Milano | 015166 | Paderno Dugnano | 12 | Zona delimitata a nord dal confine con Nova Milanese; ad ovest da via Erba, via Cardinal Roboldi, via da Palestrina e di nuovo via Erba; a sud con confine di Cusano Milanino; ad Est con il confine di Cinisello Balsamo; | Di nuova istituzione | NO |
| 015 | Milano | 015166 | Paderno Dugnano | 13 | Zona delimitata a nord con la vicinale Grumo di Sotto a partire dal confine di Nova Milanese fino alla rotonda di via Serra/via Mazzini, via Don Anghileri; ad Ovest da via Pogliani, via Toniolo, via San Biagio per poi scendere ancora lungo via Sant' Ambrogio, via Italia, via Valassina, via Val D'Ossola, via Montecassino, via Monte Oliveto, via Aurora, via Serra; a sud con lo svincolo di Paderno Dugnano dalla Milano Meda; | Di nuova istituzione | NO |
| 015 | Milano | 015166 | Paderno Dugnano | 14 | Zona delimitata a Nord dalla via Leonardo da Vinci, ad Ovest dai confini di Bollate e Senago; a Sud con via per Cassina Nuova, via Pepe, via Don Dossetti, ad Ovest con la ferrovia nord. | Di nuova istituzione | NO |
| 015 | Milano | 015168 | Parabiago | 7 | Zona delimitata a nord dal Canale villoresi; a Est e a Sud dal confine con il comune di Nerviano; a Ovest dalla linea ferroviaria Milano/Gallarate; | Di nuova istituzione | NO |
| 015 | Milano | 015168 | Parabiago | 8 | Zona delimitata a nord dal Canale villoresi; a Est dalle vie Bezzecca e Pastrengo (escluse); a Sud e a Ovest dai confini con i comuni di Nerviano, Arluno, Casorezzo e Busto Garolfo. | Di nuova istituzione | NO |
| 015 | Milano | 015169 | Paullo | 3 | Zona posta a nord est del comune di Paullo, zona di recente espansione che vede la presenza di importanti strutture come impianti sportivi, abitazioni di edilizia intensiva e nuovo campus scolastico comprendente scuole elementari e medie inferiori per un totale di 1000 alunni | Di nuova istituzione | NO |
| 015 | Milano | 015170 | Pero | 3 | Zona al confine orientale del Comune di Pero a sud della via del Sempione, in corrispondenza del primo tratto della via Piscane, che è una via urbana di scorrimento e di accesso alle attività industriali/artigianali/terziarie/ricettive dell'intero comparto produttivo a sud di Pero. | Di nuova istituzione | NO |
| 015 | Milano | 015173 | Pieve Emanuele | 5 | Zona: Frazione Fizzonasco | Di nuova istituzione | NO |
| 015 | Milano | 015175 | Pioltello | 9 | Zona Piazza dei Popoli | Di nuova istituzione | NO |
| 015 | Milano | 015175 | Pioltello | 10 | Zona Piazza XXV aprile /Via Milano direzione Via San Francesco | Di nuova istituzione | NO |
| 015 | Milano | 015175 | Pioltello | 11 | Zona via Pierpaolo Pasolini | Di nuova istituzione | NO |
| 015 | Milano | 015179 | Pregnana Milanese | 2 | Zona delimitata a est dalla ferrovia Milano-Varese e dalle Vie Sauro, Varese, Marconi e Pavia, a Ovest e a Nord dal confine con il comune di Vanzago e a Sud dalla ferrovia Milano Torino | Di nuova istituzione | NO |
| 015 | Milano | 015181 | Rescaldina | 3 | Zona a sud delle seguenti vie: via Legnano, via Concordia, via Rimembranze, via Bassetti, via B. Melzi (queste vie sono incluse) | Di nuova istituzione | NO |
| 015 | Milano | 015181 | Rescaldina | 4 | Zona: situata a nord ferrovia, ovest | Di nuova istituzione | NO |
| 015 | Milano | 015181 | Rescaldina | 5 | Zona: a sud città zona industriale | Di nuova istituzione | NO |
| 015 | Milano | 015182 | Rho | 14 | Zona delimitata ad ovest da via Lainate, a nord dal confine comunale, ad est dall'alveo del torrente Lura fino alla cosiddetta "Storta del Lura" e poi dal tratto terminale di via San Bernardo, fino alla SS 33 del Sempione, a sud dalla SS 33 del Sempione; | Di nuova istituzione | NO |
| 015 | Milano | 015182 | Rho | 15 | Zona delimitata a nord dalla linea ferroviaria, ad est dalla via Calvino (prolungata idealmente a nord fino alla linea ferroviaria e a sud fino al confine comunale), a sud e ad ovest dal confine comunale. | Di nuova istituzione | NO |
| 015 | Milano | 015184 | Robecco sul naviglio | 2 | Zona frazioni Casirno e Cascinazza | Di nuova istituzione | NO |
| 015 | Milano | 015188 | Rosate | 2 | Zona: a nord della via Circonvallazione e comprende la zona nord est dell'abitato oltre alla zona industriale posta a sud del paese. | Di nuova istituzione | NO |
| 015 | Milano | 015189 | Rozzano | 10 | Zona Nord, delimitata a nord-est dal Comune di Milano a sud dalla tangenziale, ad ovest dal Naviglio Pavese | Di nuova istituzione | NO |

| | | | | | | | |
|-----|---------------|--------|------------------------|----|---|----------------------|----|
| 015 | Milano | 015189 | Rozzano | 11 | Zona Ovest, delimitata a nord-ovest fino a sud dai Comuni di Assago e Zibido San Giacomo, a est dal Naviglio Pavese. | Di nuova istituzione | NO |
| 015 | Milano | 015189 | Rozzano | 12 | Zona Sud, delimitata a nord dalla tangenziale, ad ovest dal Naviglio Pavese, a sud-est dai Comuni di Zibido San Giacomo, Basiglio, Pieve Emanuele ed Opera | Di nuova istituzione | NO |
| 015 | Milano | 015194 | San Giorgio su Legnaro | 2 | Zona in direzione sud (verso il confine con il Comune di Canegrate) tratto compreso tra le vie Gerli - Piazza IV Novembre - Milano - A. Moro - V. Veneto - Don L. Sturzo - Udine - Delle Rimembranze - Garibaldi. | Di nuova istituzione | NO |
| 015 | Milano | 015195 | San Giuliano Milanese | 10 | Zona: Frazione di Civesio | Di nuova istituzione | NO |
| 015 | Milano | 015195 | San Giuliano Milanese | 11 | Zona di Borgo est | Di nuova istituzione | NO |
| 015 | Milano | 015201 | San Vittore Olona | 2 | Zona sud-est verso i comuni di Parabiago e Canegrate. | Di nuova istituzione | NO |
| 015 | Milano | 015204 | Sedriano | 3 | Frazione Roveda | Di nuova istituzione | NO |
| 015 | Milano | 015205 | Segrate | 9 | Zona via Cabotto nel nuovo insediamento urbanistico denominato Milano Santa Monica | Di nuova istituzione | NO |
| 015 | Milano | 015205 | Segrate | 10 | Zona Via Rivoltana (in luogo dell'esistente Dispensario Farmaceutico) | Di nuova istituzione | NO |
| 015 | Milano | 015206 | Senago | 6 | Zona: delimitata da via Brodolini, dal confine sud del comune fino al canale scolmatore - tratto di canale scolmatore dalla via Brodolini alla via Martiri di Marzabotto - via Martiri di Marzabotto inclusa fino al confine est del comune - confini comunali est e sud | Di nuova istituzione | NO |
| 015 | Milano | 015210 | Settala | 2 | Zona: delimitata dai confini territoriali delle frazioni Caleppio e Premenugo | Di nuova istituzione | NO |
| 015 | Milano | 015211 | Settimo Milanese | 4 | Zona: Delimitata dai confini territoriali del capoluogo di Settimo Milanese. A nord la zona agricola interposta tra questo e la frazione di Vighignolo, a sud la mezzeria delle vie Reiss Romoli, Dei frati, Don Sturzo, a est la mezzeria della via Di Vittorio fino a via Grandi, poi la mezzeria di via Della Libert , a ovest il confine comunale | Di nuova istituzione | NO |
| 015 | Milano | 015211 | Settimo Milanese | 5 | Zona: Delimitata dai confini territoriali della frazione Villaggio Cavour - La mezzeria di via Archimede, quindi il confine comunale. a sud est e ovest il confine comunale. | Di nuova istituzione | NO |
| 015 | Milano | 015213 | Solaro | 3 | Zona delimitata: A nord Via della Repubblica, confine Comune di Ceriano Laghetto; a sud confine di Bovisio Masciago, confine Comune di Limbiate; a est confine Comune di Limbiate, comune di Cesate, Parco delle Groane; a ovest via San Pietro, Parco delle Groane | Di nuova istituzione | NO |
| 015 | Milano | 015213 | Solaro | 4 | Zona delimitata: a nord: comune di Saronno, Comune di Ceriano Laghetto, via Rovereto, via Drizza; a est: via San Pietro; a sud Parco delle Groane, comune di Cesate; a ovest: comune di Caronno Pertusella, comune di Saronno | Di nuova istituzione | NO |
| 015 | Milano | 015221 | Trezzo sull'Adda | 3 | Zona: Frazione Concesa | Di nuova istituzione | NO |
| 015 | Milano | 015226 | Turbigo | 2 | Zona compresa tra il centro storico (via Roma-via Allea e limitrofe) e il rione Arbusta (via Villosi e limitrofe) | Di nuova istituzione | NO |
| 015 | Milano | 015242 | Vimodrone | 4 | Zona a ovest del paese in prossimit  del confine comunale con Milano nelle immediate vicinanze della zona Cascina Gobba/San Raffaele. | Di nuova istituzione | NO |
| 015 | Milano | 015242 | Vimodrone | 5 | Zona a nord ovest del paese in prossimit  del confine con Cologno Monzese all'interno di un quartiere residenziale di nuova realizzazione con collegamento pedonale MM Cologno. | Di nuova istituzione | NO |
| 015 | Milano | 015243 | Vittuone | 3 | Zona posta a nord ovest del Comune, compresa tra la FF.SS. E il nuovo insediamento residenziale di via Ghidoli, oltre alla zona a nord della stazione ferroviaria al confine con il territorio di Arluno | Di nuova istituzione | NO |
| 108 | Monza Brianza | 108001 | Zibido San Giacomo | 2 | Zona: territorio comprendente le frazioni di Badile e Moirago | Di nuova istituzione | NO |
| 108 | Monza Brianza | 108001 | Agrate Brianza | 4 | Zona: cascina Morosina | Di nuova istituzione | NO |
| 108 | Monza Brianza | 108004 | Arcore | 5 | Zona: Frazione LA CA', per la precisione le Vie XXIV Maggio, Miazini, della Conciliazione e della Repubblica | Di nuova istituzione | NO |
| 108 | Monza Brianza | 108005 | Barlassina | 2 | Zona compresa tra la via Longoni - via Sanzio - via Paganini - via Rezzonico - via Parini | Di nuova istituzione | NO |
| 108 | Monza Brianza | 108006 | Bellusco | 2 | Zona ad ovest del territorio comunale rispetto all'asse via Roma - via Suardo. | Di nuova istituzione | NO |
| 108 | Monza Brianza | 108007 | Bernareggio | 3 | Zona: a nord-est del comune sulla via Roma - via Cristoforo Colombo. | Di nuova istituzione | NO |
| 108 | Monza Brianza | 108008 | Besana Brianza | 4 | Zona: Frazione di Vergo Zoccorino. | Di nuova istituzione | NO |





| | | | | | | | |
|-----|---------------|--------|---------------------|----|---|----------------------|----|
| 108 | Monza Brianza | 108009 | Biassono | 3 | Zona a sud -ovest territorio comunale delimitata: ovest,sud ed est dai confini territoriali, a nord dalla via Locatelli esclusa e da via Costa Alta inclusa, escludendo totalmente la ex provinciale Monza-Carate. | Di nuova istituzione | NO |
| 108 | Monza Brianza | 108010 | Bovisio Masciago | 4 | Zona nord/ovest: della linea ferroviaria Milano Seveso/ Asso (comprese le seguenti strade: via Bonaparte, piazzabonaparte, via Diaz, via Bellini, via Rossini, via Superga, via San Michele del Carso, via Montello, via V. Veneto, via Battisti, via Stoppani, via Mameli lato pari, via Ariosto, via Pascoli, via Galilei, via Mombellino, via Groane, via dell'Industria, s.p. 527 Bustese). | Di nuova istituzione | NO |
| 108 | Monza Brianza | 108010 | Bovisio Masciago | 5 | Zona sud/ovest della linea ferroviaria Milano Seveso/Asso (comprese le seguenti strade: via Foscolo, via Mameli lato dispari, via Nazionale dei Giovi, via G. di Vittorio, via Salvemini, via fratelli Cervi, via Pagani, via Boito, via Scariatti, via Francioli, corso Milano (dal passaggio a livello verso sud) via sStelvio, via Giardino, via Marzabotto, via Sogno, via delle Roveri, via delle Ruere). | Di nuova istituzione | NO |
| 108 | Monza Brianza | 108012 | Brughiero | 9 | Zona di localizzazione avente i confini via Dorderio confine ovest, via Vespucci - via Caprera. | Di nuova istituzione | NO |
| 108 | Monza Brianza | 108015 | Carate Brianza | 4 | Zona delimitata dalle seguenti vie a mezzogiorno: ad est viale Mosè Bianchi, a nord viale Brianza, a sud e a ovest confini comunali. | Di nuova istituzione | NO |
| 108 | Monza Brianza | 108015 | Carate Brianza | 5 | | Di nuova istituzione | NO |
| 108 | Monza Brianza | 108017 | Cavenago di Brianza | 2 | Zona: Agiate - Costa Lambro oppure in alternativa via Donizetti - parte sud - all'altezza dell'intersezione di via 25 aprile. | Di nuova istituzione | NO |
| 108 | Monza Brianza | 108019 | Cesano Maderno | 10 | Zona residenziale di espansione a nord- ovest del centro abitato, di cui agli ambiti di pianificazione esecutiva atr3 - atr4-atr5. | Di nuova istituzione | NO |
| 108 | Monza Brianza | 108019 | Cesano Maderno | 11 | Zona: via Nazionale dei Giovi, Rotonda carabinieri, via Pastrengo, via Fosse Ardeatine, via Brigata Sassari, via Julia, via Friuli, via Bergamo, salita del Biule', via Postumia, cascina Biule', cascina Briccola. | Di nuova istituzione | NO |
| 108 | Monza Brianza | 108020 | Cogliate | 2 | Zona: via San Carlo, via Beato Angelico, via Gattamelata, cascina Canova, via Po, via Moncenisio, confine con il comune di Seveso, via don Sturzo, via Lamarmora, via Mamin, via degli Artigiani, via Elisabetta Borromeo. | Di nuova istituzione | NO |
| 108 | Monza Brianza | 108021 | Concorezzo | 4 | Zona: Cascina Nuova sulle vie Milano, S. Fermo e Montebello; nelle aree comprese tra la via Marconi e la via Montello in senso est-ovest e tra le vie Carducci, Trento e Piave in senso nord-sud; nelle zone a nord e a sud di via Piave: nelle zone di via Montecatini, via Donegani e Robolotti. | Di nuova istituzione | NO |
| 108 | Monza Brianza | 108023 | Desio | 10 | Zona: Via monte San Michele (dall'intersezione con via Monte Grappa fino all'intersezione con via San Rinaldo)-Via San Rinaldo (dall'intersezione con via Monte san Michele fino all'intersezione con via Vittorio Veneto) -via Monte Rosa (dall'intersezione con via Vittorio Veneto fino all'intersezione con via Guido Rossa)- via Guido Rossa (fino all'intersezione con via Monte Grappa) - via Monte Grappa (dall'intersezione con via Guido Rossa fino all'intersezione con via Monte san Michele) | Di nuova istituzione | NO |
| 108 | Monza Brianza | 108023 | Desio | 11 | Zona: Frazione Porto d'Adda | Di nuova istituzione | NO |
| 108 | Monza Brianza | 108023 | Desio | 12 | Zona: confine con Cesano Maderno-confine con Seregno-prolungamento di via Cassinetta verso nord fino al confine del territorio comunale-linea ideale verso sud congiungente il punto terminale di via Cassinetta con via Goito- via Goito esclusa-tratto di via Mazzini-tratto di via Milano verso sud sino a via Carso - via Carso-via Marx-via Dolomiti-via Risorgimento- congiungimento sino a confine con Cesano Maderno (chiude il confine con Cesano Maderno) | Di nuova istituzione | NO |
| 108 | Monza Brianza | 108024 | Giussano | 6 | Zona: via Carducci - tratto congiungente a FF.SS. - tratto FF.SS. - congiungimento a via Piermarini - via Piermarini - piazzale Parco - tratto via Roma - tratto via Lampugnani - tratto via Voita - tratto via Lombardia - congiungimento sino a via Gavazzi - via Gavazzi (chiude la via Carducci) | Di nuova istituzione | NO |
| 108 | Monza Brianza | 108024 | Giussano | 7 | Zona: tratto via Agnesi - tratto via Milano - via delle Rose - confine con Nova Milanese - congiungimento sino alla via Carlo Cattaneo - tratto via Carlo Cattaneo (chiude il tratto di via Agnesi) | Di nuova istituzione | NO |
| 108 | Monza Brianza | 108024 | Giussano | 7 | Zona centro sportivo | Di nuova istituzione | NO |
| 108 | Monza Brianza | 108024 | Giussano | 7 | Zona: Frazione Paina - zona ovest | Di nuova istituzione | NO |



| | | | | | | | |
|-----|---------------|--------|--------------------|----|--|----------------------|----|
| 108 | Monza Brianza | 108025 | Lazzone | 2 | Zona nord-est del territorio comunale comprendente le vie Libertà, Pascoli, Manzoni, San Lorenzo. | Di nuova istituzione | NO |
| 108 | Monza Brianza | 108054 | Lentate sul Seveso | 5 | Zona: Frazione Cimnago | Di nuova istituzione | NO |
| 108 | Monza Brianza | 108026 | Lesmo | 2 | Zona: Frazione Peregallo | Di nuova istituzione | NO |
| 108 | Monza Brianza | 108027 | Luminate | 10 | Zona: "Villaggio fiorì" linee di confine generiche: corso Como (est), via Bonaparte (nord), via Manara (sud), via Garibaldi (ovest) | Di nuova istituzione | NO |
| 108 | Monza Brianza | 108028 | Lissone | 11 | Zona tratteggiata in azzurro nella delibera comunale, così identificata: da nord via San F. Neri, via A. Genola, via P. Serpi, via per S. Margherita, via Quintino Sella, via Toti, via G. D'Annunzio, via Lombardia | Di nuova istituzione | NO |
| 108 | Monza Brianza | 108028 | Lissone | 12 | Zona tratteggiata in verde nella delibera comunale e così indicata: via Segantini, via Sansovino, via Canova, via Martiri della libertà, proprietà comunale, strada vicinale a confine con il comune di Biassono via D. manin, via Duca d'Aosta, via La Marmora, via G. Pepe | Di nuova istituzione | NO |
| 108 | Monza Brianza | 108029 | Macherio | 2 | Zona: parte ad ovest del territorio del comune, coincidente con gli assi stradali (da nord verso sud) di via Bosco del Ratto, un tratto di viale Regina Margherita e via Parini, ricomprendendo entrambi i lati di tali vie. | Di nuova istituzione | NO |
| 108 | Monza Brianza | 108030 | Meda | 6 | Zona: dai confini a nord con il Comune di Cabiato fino a scendere verso est sul confine con il Comune di Seregno; verso ovest sulla via E. Cialdini esclusa e scendendo a sud sulla via E. Fermi esclusa fino alla proiezione della cons. dei Casarilli, quindi ad ovest fino alla via Canova e giù a sud fino ad incrociare la via L. da Vinci; quindi lungo la stessa verso ovest fino a viale Rimembranze escluso e seguendo lo stesso verso nord fino a via L. Rho; quindi ad ovest verso viale Brianza e raggiunto, a nord fino a via Zara esclusa e percorsa fino a via Trento a nord fino a chiudere il perimetro sul confine comunale. | Di nuova istituzione | NO |
| 108 | Monza Brianza | 108030 | Meda | 7 | Zona: periferia nord/ovest della città, lungo l'asse della pubblica via s. Maria e circonda un'area che dall'incrocio della citata via S. Maria con via delle Brugherie si estende sino al confine comunale con Lentate sul Seveso | Di nuova istituzione | NO |
| 108 | Monza Brianza | 108033 | Monza | 32 | Zona via della Taccona (compresa tra Viale Lombardia ad est ed il confine con il Comune di Muggiò ad ovest e tra Via Po a sud ed il Canale Villoresi verso Nord). | Di nuova istituzione | NO |
| 108 | Monza Brianza | 108033 | Monza | 33 | Zona viale Elvezia (compresa tra la ferrovia ad est, il confine con il Comune di Lissone sino a Via Lario e delimitata a sud da Via Lario e Via Cesare Battisti sino alla ferrovia). | Di nuova istituzione | NO |
| 108 | Monza Brianza | 108033 | Monza | 34 | Zona quartiere sant' Alessandro (compresa tra la ferrovia ad ovest sino a via Gentili, via Gentili a Nord, Via Somalia ad est Autostrada MI-VE a sud fino alla ferrovia). | Di nuova istituzione | NO |
| 108 | Monza Brianza | 108033 | Monza | 35 | Zona via Tronto (compresa tra Viale Lombardia ad ovest dal confine con il Comune di Cinisello Balsamo fino a Viale Romagna, Viale Romagna a nord fino a Via Lipari, ad est da via Lipari al confine con il Comune di Cinisello Balsamo seguendo Viale Campania e Via Borgazzi; a sud confine con il Comune di Cinisello Balsamo fino a Viale Lombardia). | Di nuova istituzione | NO |
| 108 | Monza Brianza | 108033 | Monza | 36 | Zona Cascinazza (delimitata ad ovest dal fiume Lambro sino al confine con il Comune di Brugherio, detto confine a sud fino a Via Buonarroti, Via Buonarroti ad est fino a Via Veronese, limite nord da Via Veronese al fiume Lambro seguendo Via Cesare da Sesto poi via Rosmini e Via Lippi). | Di nuova istituzione | NO |
| 108 | Monza Brianza | 108033 | Monza | 37 | Zona via Correggio/Guerrina (delimitata a sud da Viale Sicilia da Via Mantegna a Via Gallarana, ad ovest via Gallarana da Viale Sicilia a Via della Guerrina, a nord via della Guerrina da via Gallarana a Via Vasari e ad est via Vasari, Via Prevati e via Mantegna sino a Viale Sicilia). | Di nuova istituzione | NO |
| 108 | Monza Brianza | 108034 | Muggiò | 6 | Zona quartiere Taccona (delimitata a sud dai confini dei Comuni di Cinisello Balsamo e di Monza, ad ovest dalla Via King e dai confini del Comune di Cinisello Balsamo, a nord dalla Via Puccini, Piazza Don Minzoni, Viale Combattenti, ad est dai confini del Comune di Monza). | Di nuova istituzione | NO |
| 108 | Monza Brianza | 108034 | Muggiò | 7 | Zona quartiere San Francesco (delimitato a sud da Via Mazzini e dal Comune di Monza, ad ovest dalla Via Cantore e Via Abba, a nord dai confini del Comune di Lissone, ad est dai confini del Comune di Lissone e di Monza). | Di nuova istituzione | NO |

| | | | | | | | |
|-----|---------------|--------|-----------------------|----|--|----------------------|----|
| 108 | Monza Brianza | 108035 | Nova Milanese | 6 | Zona con confini: nord SP 527 Bustese; ovest: comune di Varedo; est: via Polo e via Vico; sud: confine zona 7 nord | Di nuova istituzione | NO |
| 108 | Monza Brianza | 108035 | Nova Milanese | 7 | Zona con confini: nord intersezione via Assunta e zona 6 sud; ovest: comune di Varedo; est: via Magellano e via Majorana; sud: paderno Dugnano | Di nuova istituzione | NO |
| 108 | Monza Brianza | 108039 | Seregno | 11 | Zona: Viale della Repubblica (statale 36) inclusa - confini comuni di Lissone-Albiate-Carate Brianza | Di nuova istituzione | NO |
| 108 | Monza Brianza | 103039 | Seregno | 12 | Zona: quartiere Ceredo (confini con comune di Meda - ferrovia CO-MI esclusa - linea direttiva che unisce perpendicolarmente la ferrovia CO-MI a via Luini - via Nicolao e Cristoforo incluso sino a largo Piermarini - largo Piermarini incluso - linea direttiva che unisce largo Piermarini a via Canaletto - via Canaletto inclusa - via Wagner esclusa fino a via alla Porada, mezzeria via alla Porada fino a confine comune di Cabiante - confini comuni di Cabiante e Meda) | Di nuova istituzione | NO |
| 108 | Monza Brianza | 103039 | Seregno | 13 | Zona: quartiere Consonno (strada vicinale per Mariano Comense inclusa sino a san Vitale - via Adua inclusa - via Verdi esclusa fino a via F.lli Cervi - via F.lli Cervi inclusa - via Resegone inclusa - via Alberto da Giussano esclusa fino a via Corsica - via Corsica inclusa - via Briantina inclusa fino a confini con comune di Carate Brianza - confini coi comuni di Carate Brianza e Giussano fino a strada vicinale per Mariano Comense) | Di nuova istituzione | NO |
| 108 | Monza Brianza | 108040 | Seveso | 6 | Zona: Frazione Meredo | Di nuova istituzione | NO |
| 108 | Monza Brianza | 108043 | Triuggio | 3 | Zona: Frazione Canonica | Di nuova istituzione | NO |
| 108 | Monza Brianza | 108044 | Usmate Velate | 3 | Zona cascina Corrada, località posta a sud - est del territorio Comunale. | Di nuova istituzione | NO |
| 108 | Monza Brianza | 108045 | Varedo | 4 | Zona: Via della Circonvallazione, confine comunale (via Ravenna) fino a via Giotto, parte via Vecellio, via Rebutzini, parte via V. Emanuele II, via Petrarca, parte via Dante, via Monti, via Monte Grappa, parte via Agnesi fino al confine comunale, via Cervino e a sud fino a via della Circonvallazione | Di nuova istituzione | NO |
| 108 | Monza Brianza | 108049 | Villasanta | 4 | Zona situata a nord del territorio, delimitata dalle vie Vecellio, Leonardo da Vinci, ferrovia e via della Vittoria | Di nuova istituzione | NO |
| 108 | Monza Brianza | 108050 | Vimercate | 7 | Zona: Frazione Velasca | Di nuova istituzione | NO |
| 018 | Pavia | 018015 | Borgarello | 1 | Territorio comunale | Di nuova istituzione | NO |
| 018 | Pavia | 018034 | Casorate Primo | 3 | Zona sud-ovest del comune | Di nuova istituzione | NO |
| 018 | Pavia | 018041 | Cava Manara | 2 | Zona Fraz. Tre Re e Mezzana Corti | Di nuova istituzione | NO |
| 018 | Pavia | 018068 | Gambolò | 3 | Zona: Frazione Remondò | Di nuova istituzione | NO |
| 018 | Pavia | 018177 | Vigevano | 19 | Zona Brughiera | Di nuova istituzione | NO |
| 018 | Pavia | 018182 | Voghera | 12 | Zona San Vittore e l'abitato di Valle (ambito urbano gravitante su Corso Rosselli/Via Tortona, Via Cignoli, Strada Valle) | Di nuova istituzione | NO |
| 018 | Pavia | 018190 | Zinasco | 2 | Zona: Ubicata in frazione Sairano | Di nuova istituzione | NO |
| 014 | Sondrio | 014024 | Cosio Valtellino | 2 | Zona: Frazione Cosio | Di nuova istituzione | NO |
| 012 | Varese | 012004 | Prata Camportaccio | 1 | Zona: Territorio comunale, con esclusione del centro abitato di San Cassiano | Di nuova istituzione | NO |
| 012 | Varese | 012022 | Arcisate | 3 | Zona: Dovese-Motta - Velmaio e più precisamente a Sud della costruenda tangenziale Arcisate-Bisuschio | Di nuova istituzione | NO |
| 012 | Varese | 012026 | Brissago Valtravaglia | 1 | Territorio comunale | Di nuova istituzione | NO |
| 012 | Varese | 012026 | Busto Arsizio | 21 | Zona: in quartiere Beata Giuliana paraggi di via Rossini e via Carlo Azimonti | Di nuova istituzione | NO |
| 012 | Varese | 012026 | Busto Arsizio | 22 | Zona: in quartiere Beata Giuliana zona parrocchia S.S. Redentore abitato circostante e comunque a nord via Veroncora e a sud di via Azimonti | Di nuova istituzione | NO |
| 012 | Varese | 012026 | Busto Arsizio | 23 | Zona: quartiere Madonna Regina zona residenziale piazza Don Brivio e dintorni | Di nuova istituzione | NO |
| 012 | Varese | 012026 | Busto Arsizio | 24 | Zona: quartiere Borsano in particolare l'abitato tra via Novara e tratto terminale sud di via Magenta | Di nuova istituzione | NO |
| 012 | Varese | 012032 | Cardano al campo | 3 | Zona: a Sud - zona meridionale sulla direttrice e fino a confine del Comune di Samarate | Di nuova istituzione | NO |
| 012 | Varese | 012032 | Cardano al campo | 4 | Zona: a Nord/Ovest - zona quartiere 'Cuoricino' e fino alla zona demaniale della Malpensa | Di nuova istituzione | NO |

| | | | | | | |
|------------|--------|--------------------|----|---|----------------------|----|
| 012 Varese | 012034 | Caronno Pertusella | 4 | Zona: località Bariola delimitata a est da Viale 5 Giornate; a sud e a ovest dal confine con il Comune di Garbagnate Milanese; a ovest e a nord dalle proprietà prive di strutture antropiche che lo separano dal restante centro abitato del territorio comunale | Di nuova istituzione | NO |
| 012 Varese | 012040 | Cassano Magnago | 6 | Zona comprendente: vie Visconti, Adamello, Torricelli, Volta dal civico 16 fino al termine, Sacra Spina, Mazzel dal civico 1 fino al 50, Cervi, Aleardi, Copernico, Cantù, Oliva, Avogadro, Leonardo, Don Castiglioni, Gramsci, Don Minzoni, D'Acquisto, Don Milano, Parini, Edison, Polo, Meucci, Don Gnocchi e San Giovanni Bosco | Di nuova istituzione | NO |
| 012 Varese | 012047 | Castronno | 2 | Zona corrispondente alla frazione denominata 'Cascine Maggio' lungo la s.p. n. 341 (ex s.s. 'Gallaratese') - in loco denominata Via Lombardia - posta a nord del territorio comunale di Castronno | Di nuova istituzione | NO |
| 012 Varese | 012050 | Cislago | 3 | Zona: località Missina | Di nuova istituzione | NO |
| 012 Varese | 012068 | Ferno | 2 | Zona a nord-est del territorio comunale, delimitata a nord dal confine con il Comune di Samarate, ad est con il Torrente Arno, a sud con le vie (da est a ovest) L. da Vinci, Della Libertà, Sonzo e ad est con le vie Fermi, Trieste e Garibaldi | Di nuova istituzione | NO |
| 012 Varese | 012070 | Gallarate | 14 | Zona: ex 5° circoscrizione (Arnate - Madonna in Campagna) | Di nuova istituzione | NO |
| 012 Varese | 012070 | Gallarate | 15 | Zona: ex 3° circoscrizione (Caiello - Cascinetta)* | Di nuova istituzione | NO |
| 012 Varese | 012075 | Gerenzano | 3 | Zona: area che si sviluppa lungo la linea autostradale A9 Milano-Como-Chiasso, circa 50 m a nord della zona di via Rizzo-Totibattisti e circa 400 m a sud delle zone di via Rovello e via Moneta | Di nuova istituzione | NO |
| 012 Varese | 012083 | Induno Olona | 3 | Zona Nord del territorio del Comune di Induno Olona comprendente le vie Alessi, Arno, Beati, Bevera, Brughiera, Brunate, Ca' Zena, Campi Maggiori, Carso, Cav. Vittorio Veneto, Ceresio, Comolli, Dobbio, Dossi, Ferrarin, Garbino, Isonzo, Monte Bisbino, Monte Generoso, Monte Orsa, Monte Sant'Elia, Monviso, Pantini, Passerini, Pezza, Piambello, Piave, Po, Polveriera, Previati, Redipuglia, Signorelli, Sulmino, Torre, Vela, Porro dai civici 90 pari e 149 dispari e Vignetta | Di nuova istituzione | NO |
| 012 Varese | 012090 | Lonate Pozzolo | 4 | Zona: perimetro del centro storico di Lonate Pozzolo, fatto salvo il rispetto della distanza da altri esercizi già presenti nel territorio | Di nuova istituzione | NO |
| 012 Varese | 012096 | Malnate | 5 | Zona: Piazza Rosselli (Gurone) e vie contermini | Di nuova istituzione | NO |
| 012 Varese | 012098 | Marnate | 2 | Zona: Località Nizzolina | Di nuova istituzione | NO |
| 012 Varese | 012108 | Olgiate Olona | 3 | Zona: rione Gerbone | Di nuova istituzione | NO |
| 012 Varese | 012109 | Origgio | 2 | Zona: ogni punto dell'abitato nel rispetto della distanza minima di mt. 200 dalla farmacia esistente nella -Conte Fabbrica | Di nuova istituzione | NO |
| 012 Varese | 012119 | Saronno | 10 | Zona: delimitata da via Parini dall'intersezione con via Miola, via Miola dall'intersezione con via Parini, via Piave sino all'intersezione con il tracciato della ferrovia dismessa Saronno/Seregno, tracciato ferroviario Saronno/Seregno dall'intersezione con via Piave sino all'intersezione con via F. Reina, via F. Reina sino all'intersezione con la ferrovia Saronno/Milano, tracciato ferroviario Saronno/Milano; tale zona si estende sino al confine comunale sud/est | Di nuova istituzione | NO |
| 012 Varese | 012119 | Saronno | 11 | Zona: delimitata da tracciato ferroviario Saronno/Varese sino all'intersezione con via I Maggio, via I Maggio sino all'intersezione con via Novara, via Novara dall'intersezione con via I Maggio sino all'intersezione con V.le Europa, V.le Europa sino all'intersezione con via P.R. Giuliani, ultimo tratto di via P.R. Giuliani dalla intersezione con V.le Europa sino al confine Comunale ovest; tale zona si estende sino al confine comunale ovest | Di nuova istituzione | NO |
| 012 Varese | 012123 | Somma Lombardo | 5 | Zona: frazione Maddalena | Di nuova istituzione | NO |
| 012 Varese | 012127 | Tradate | 5 | Zona: area della ex Fornace compresa tra la via Monte san Michele, SP 19 proveniente dal Comune di Cairate e il V.le Europa, SP 233 proveniente da Locate Varesino | Di nuova istituzione | NO |
| 012 Varese | 012130 | Uboldo | 3 | Zona: area posta ad est del centro abitato, nei pressi di via IV Novembre, a partire dal civico 161 fino al confine del territorio, comprese le circosanti vie G. Galliei, Mazzini, Fermi e Legnano | Di nuova istituzione | NO |



| | | | | | |
|------------|---------------------------|----|---|----------------------|----|
| 012 Varese | 012131 Valganna | 1 | Territorio comunale | Vacante | NO |
| 012 Varese | 012133 Varese | 23 | Zona: frazione Rasa | Di nuova istituzione | NO |
| 012 Varese | 012133 Varese | 24 | Zona limitrofe a Lungolago SP 1 da Capolago a Calcinate del Pesce | Di nuova istituzione | NO |
| 012 Varese | 012134 Vedano Olona | 2 | Zona: area a nord-est del territorio di Vedano Olona delimitata ad ovest dall'intersezione di via Marconi/Lamarmora, ad est dall'intersezione di via De Amicis con via A. Doria, al nord dall'intersezione di via Adua con via Oberdan ed a sud dall'intersezione di via Volta con via Patrioti | Di nuova istituzione | NO |
| 012 Varese | 012137 Venegono superiore | 2 | Zona: via Montenero, zona Centro Sportivo Comunale e vie limitrofe | Di nuova istituzione | NO |
| 012 Varese | 012139 Viggù | 2 | Zona: frazione Baraggia | Di nuova istituzione | NO |