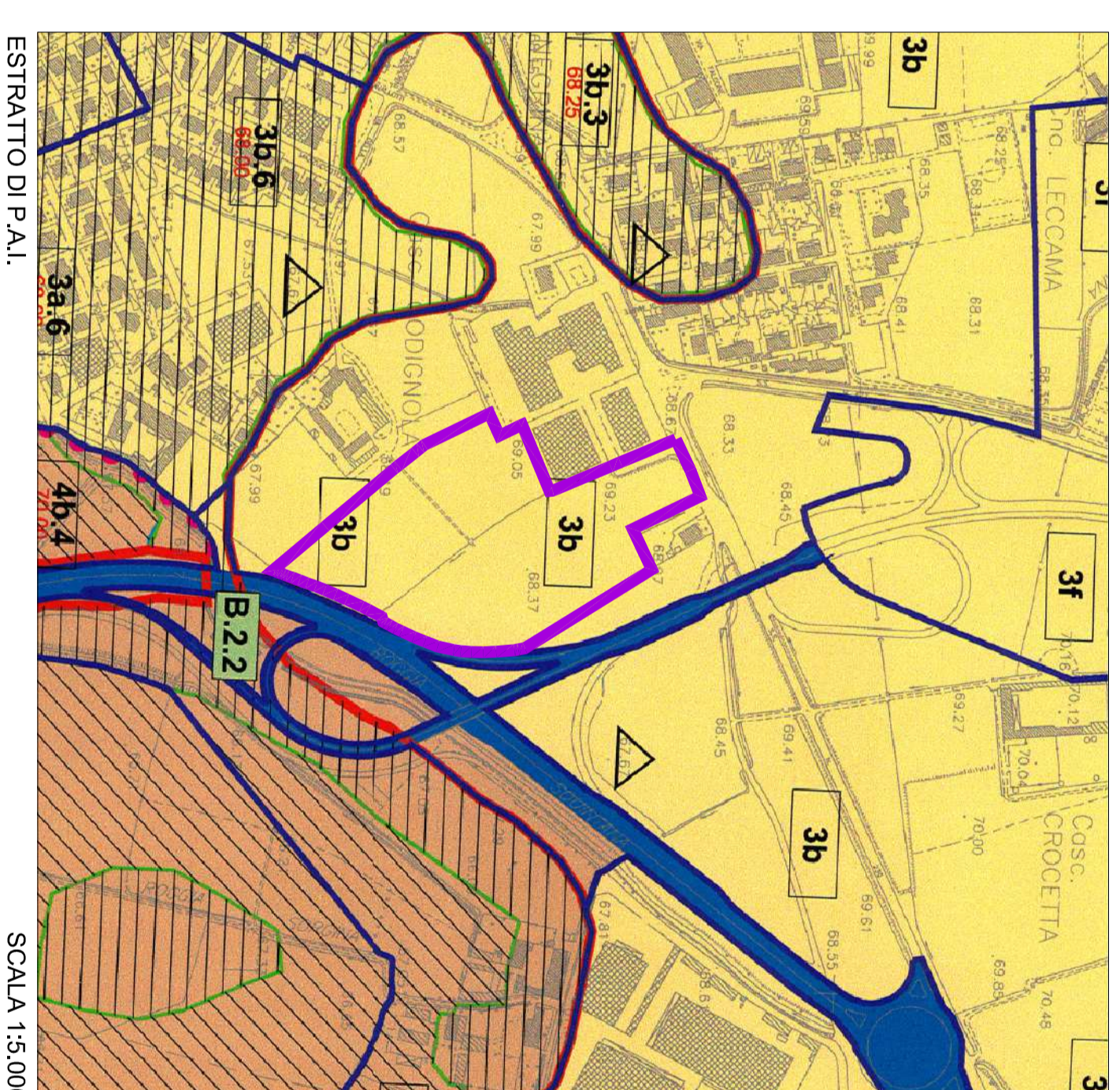


- Città nuova - disciplinata dal Ddp**
- Ambiti di trasformazione previsti dal Ddp - Art. 46 e Ddp
 - ★ Ambiti di trasformazione progressi e ridefiniti dal PGT - Art. 47 e Ddp

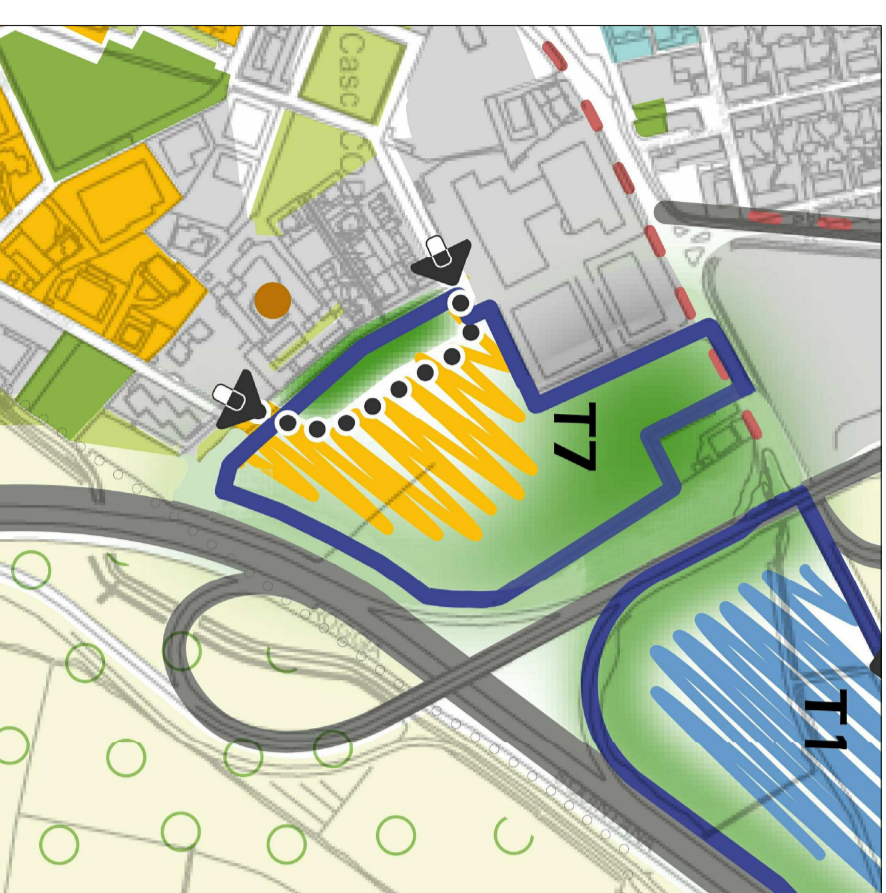


- LEGENDA**
- △ Quota di riferimento del terreno, in m. s. l. m.
 - Opera di difesa idraulica prevista da "P.A.I." (Limite di progetto tra Fascia B e C)
 - di cui si propone la non esecuzione
 - Opere di difesa idraulica previste da "P.A.I."
 - Opera di difesa idraulica prevista da "Studio Idraulico del territorio comunale" (Nuovo limite di progetto tra fascia B e C)
 - Chiusa, impianto idrovoro, argine di ridotte dimensioni, ecc.
 - Zona di rispetto mt 10,00 pozzi pubblici
 - Zona di rispetto mt 200,00 pozzi pubblici
 - 4e Classe di fattibilità geologica (Quota di sicurezza idraulica, in m. s. l. m.)
 - 2 Classe 2
 - 3 Classe 3
 - 4 Classe 4
 - Aree non classificate
 - Corsi d'acqua
 - Limite tra fascia B e C
 - AREA ESONDABILE A "RISCHIO ELEVATO" (R3) D.G.R. II dicembre 2001 - n° 77365 pubblicata sul B.U.R.L. 2a Suppl. Straordinario al n° 51 - 20 dicembre 2001
 - AREA ESONDABILE A "RISCHIO MOLTO ELEVATO" (R4) D.G.R. II dicembre 2001 - n° 77365 pubblicata sul B.U.R.L. 2a Suppl. Straordinario al n° 51 - 20 dicembre 2001

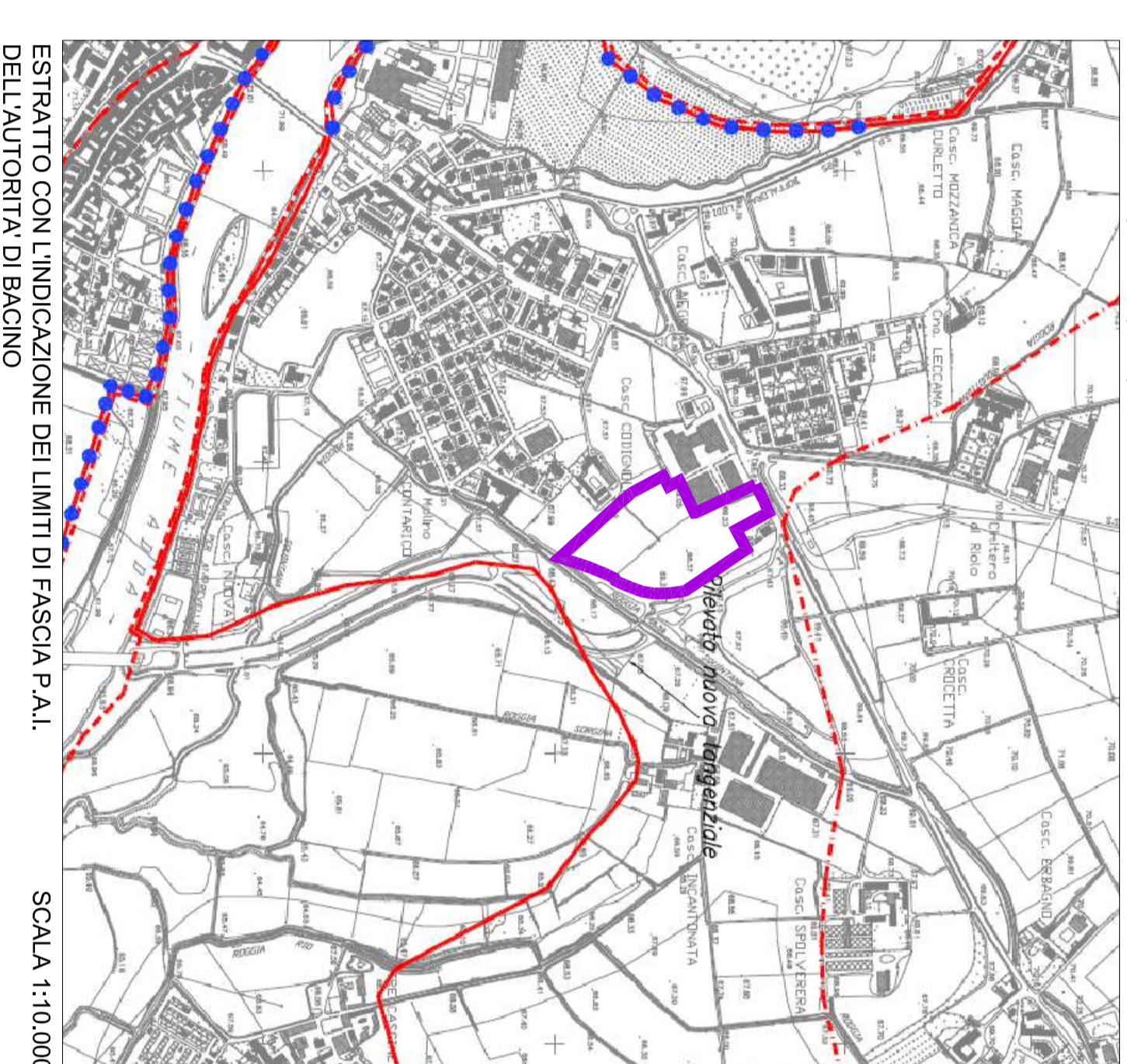
ESTRATTO DI DOCUMENTO DI PIANO Ddp 1



ESTRATTO DI DOCUMENTO DI PIANO Ddp 1 CON VARIANTE DI RIPERIMETRAZIONE

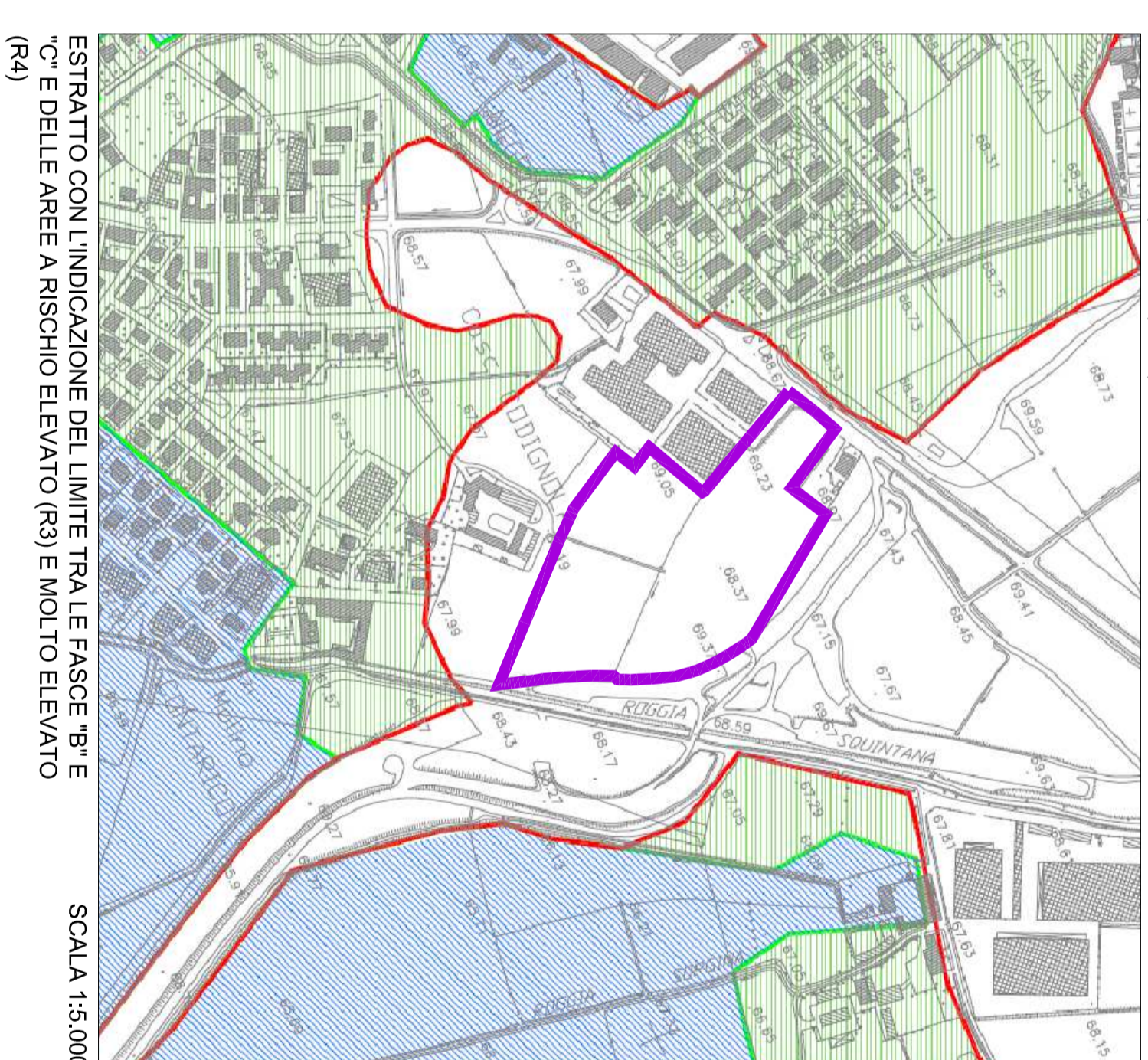


Art. 54 del Piano delle Regole del PGT
Fattibilità Geologica, Idrogeologica delle azioni di piano



- LEGENDA**
- LIMITE TRA LA FASCIA A E LA FASCIA B
 - LIMITE TRA LA FASCIA B E LA FASCIA C
 - LIMITE ESTERNO DELLA FASCIA C
 - LIMITE DI PROGETTO TRA LA FASCIA B E LA FASCIA C

Art. 54 del Piano delle Regole del PGT
Fattibilità Geologica, Idrogeologica delle azioni di piano



- LEGENDA**
- LIMITE DI ESPANDIBILITÀ (T= 200 anni)
 - LIMITE TRA LE ZONE "B3" E "B4"
 - AREA ESONDABILE A "RISCHIO ELEVATO" (R3) D.G.R. II dicembre 2001 - n° 77365 pubblicata sul B.U.R.L. 2a Suppl. Straordinario al n° 51 - 20 dicembre 2001
 - AREA ESONDABILE A "RISCHIO MOLTO ELEVATO" (R4) D.G.R. II dicembre 2001 - n° 77365 pubblicata sul B.U.R.L. 2a Suppl. Straordinario al n° 51 - 20 dicembre 2001

ALLEGATO - 1 -

CARINELLI & PIOLINI
INGEGNERIA

PROGETTISTA
COMMITENTE

SERENA COSTRUZIONI S.R.L.

LOCALITÀ	Foglio MAPPA
Lodi - Località Codignola	4
DESCRIZIONE PROGETTO	23
PIANO ATTUATIVO COMUNALE	122
Ambito di Trasformazione T7	DIS. N° SCALA
DESCRIZIONE TAVOLA	12.000
ESTRATTO DI MAPPA, Ddp1, P.G.I. E PAI	1:10.000
CON INDIVIDUAZIONE DELLE AREE DI PROPRIETÀ	DATA
	1 MAR 2013
	AVV. N°
	1