






LEGENDA AREE

-  Confine del Comune di Lodi
-  Perimetro P.I.
-  Verde ambientale e agricolo
-  Perimetro Centro storico
-  Linea ferroviaria Milano - Bologna



Comune di Lodi

Programma Integrato di Intervento (P.I.I.)
 ai sensi della L.R. 12/2005

AREA NADIR - LODI

Viale Paris, Via S. Angelo, Via Lombardo, Via Pascoli
 Proprietà:
Nadir Immobiliare S.r.l.
 Via S. Donato 10, 25010 Lodi - MI
 Project Management:
Bipelle Real Estate
 Via Palenchi Lombardo, 13 - 26000 Lodi - MI
 Progettata Urbanistica e Architettura:
Dontstop Architettura
 Via Donzelli, 4 - 20122 Milano, dontstop@dontstop.it
 Direttore tecnico Arch. Marco Braga
 Ordine degli Architetti della Provincia di Milano n. 12746
De Polzer S.r.l.
 Via Biondini, 45 - 20141 Milano, info@depolzer.it
 Studio Condizioner e Topografico:
Giovanni Bassi
 Via Cantoni 10, 26029 Soriano (CR), bassi.giovanni@gmail.com
 Attività Bonifiche e Caratterizzazione dell'Area:
Golden Associates S.r.l.
 Via Antonio Bando, 43 - 10195 Torino, info@golden.it
N.Q.A. s.r.l.
 Via Sacco, 6 - 27100 Pavia, nqa@nqa.it

INQUADRAMENTO URBANISTICO

Estratto di mappa Aerofotogrammetrica
 Penetrazione dei limiti del P.I.