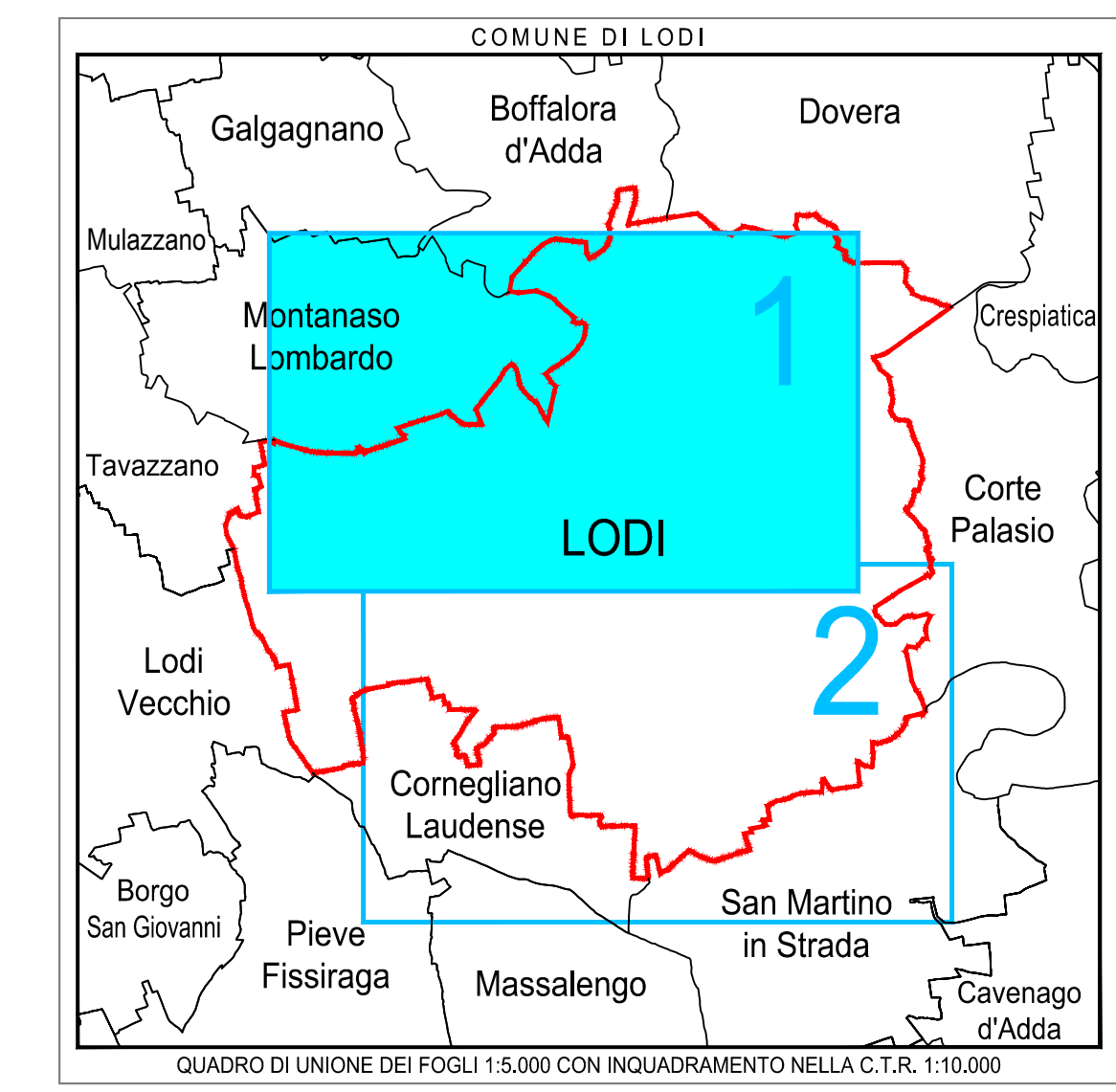
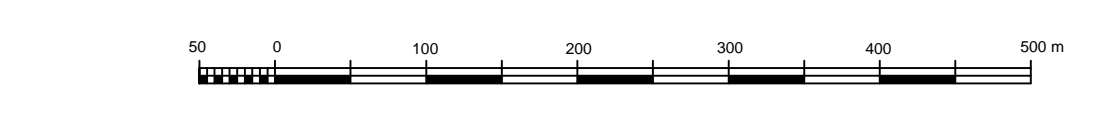



Comune di
LODI

SCALA 1:5000



LEGENDA

- POZZO
- SERBATOIO
- SARACINESCA
- GRANTE
- PRESACQUEDOTTO
- CANTONE
- Giunto di transizione
- Pilastrone
- Teppo
- Flanga
- Flanga Cassa
- ACQUEDOTTO IN ACCIUGO
- ACQUEDOTTO IN POLETTANE
- ACQUEDOTTO IN PVC
- ACQUEDOTTO IN GHISA
- ACQUEDOTTO IN FIBROCEMENTO
- ACQUEDOTTO IN D.



COMUNE DI LODI

PROGETTO:
**PIANO DI GOVERNO DEL TERRITORIO ex L.R. 12/05:
PIANO URBANO GENERALE DEI SERVIZI
DEL SOTTOSUOLO (PUGSS)**

TITOLO ELABORAZIONE: PLANIMETRIA RETE ACQUEDOTTO	TAVOLA: TAV. 03/01 NOME FILE: 145.01.07_TAV.03.dwg SCALA: 1:5.000 DATA: giugno 2010
Tavola 01 di 02	



SINTESI DELLE REVISIONI	
N°	DATA
00	giugno 2010
	EMISSIONE