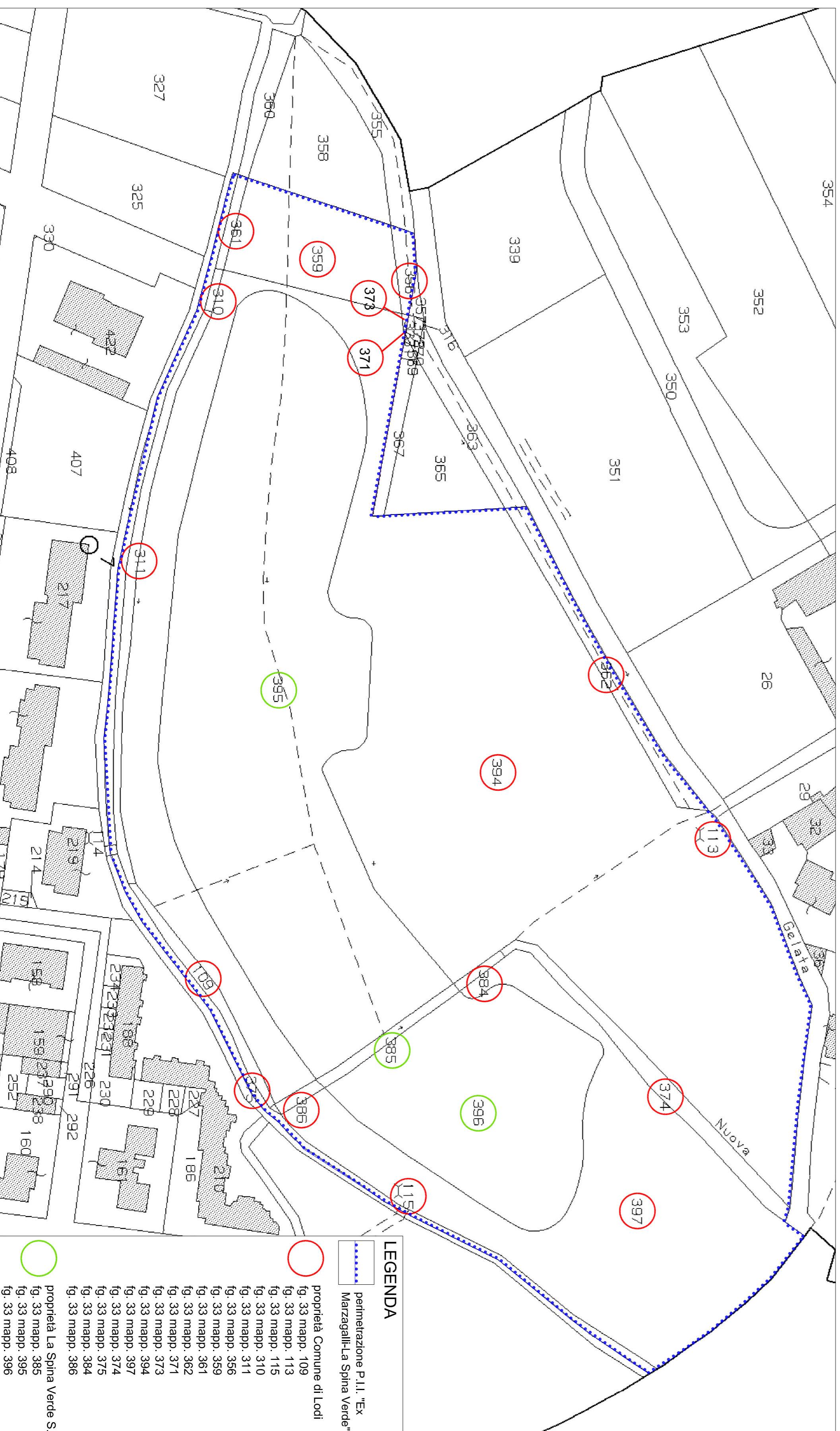
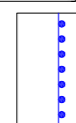




estratto di aerofotogrammetrico (DB topografico 2010)

LEGENDA
 perimetrazione P.I.L. "EX Marzagalli - La Spina Verde"



estratto di mappa catastale

LEGENDA
 perimetrazione P.I.L. "EX Marzagalli-La Spina Verde"
 proprietà Comune di Lodi
 (fg. 33 mapp. 109)
 (fg. 33 mapp. 113)
 (fg. 33 mapp. 115)
 (fg. 33 mapp. 310)
 (fg. 33 mapp. 311)
 (fg. 33 mapp. 366)
 (fg. 33 mapp. 369)
 (fg. 33 mapp. 361)
 (fg. 33 mapp. 362)
 (fg. 33 mapp. 371)
 (fg. 33 mapp. 373)
 (fg. 33 mapp. 394)
 (fg. 33 mapp. 397)
 (fg. 33 mapp. 374)
 (fg. 33 mapp. 375)
 (fg. 33 mapp. 384)
 (fg. 33 mapp. 386)
 proprietà La Spina Verde S.r.l.
 (fg. 33 mapp. 385)
 (fg. 33 mapp. 395)
 (fg. 33 mapp. 396)

Comune di Lodi (LO)

**Programma Integrato di Intervento
 EX Marzagalli - LA Spina Verde**

variante ottobre 2013



la spina verde s.r.l.	proponente
studio de vizzi: architettura e urbanistica	Ingegnere
paolo de vizzi	
fabrizia palavichini	Ingegnere
elisa tomasini	architetto

stato di fatto
Inquadramento
 estratto di aerofotogrammetrico e di mappa catastale

tavola n° 2.2

ottobre 2013 scala 1:1'000