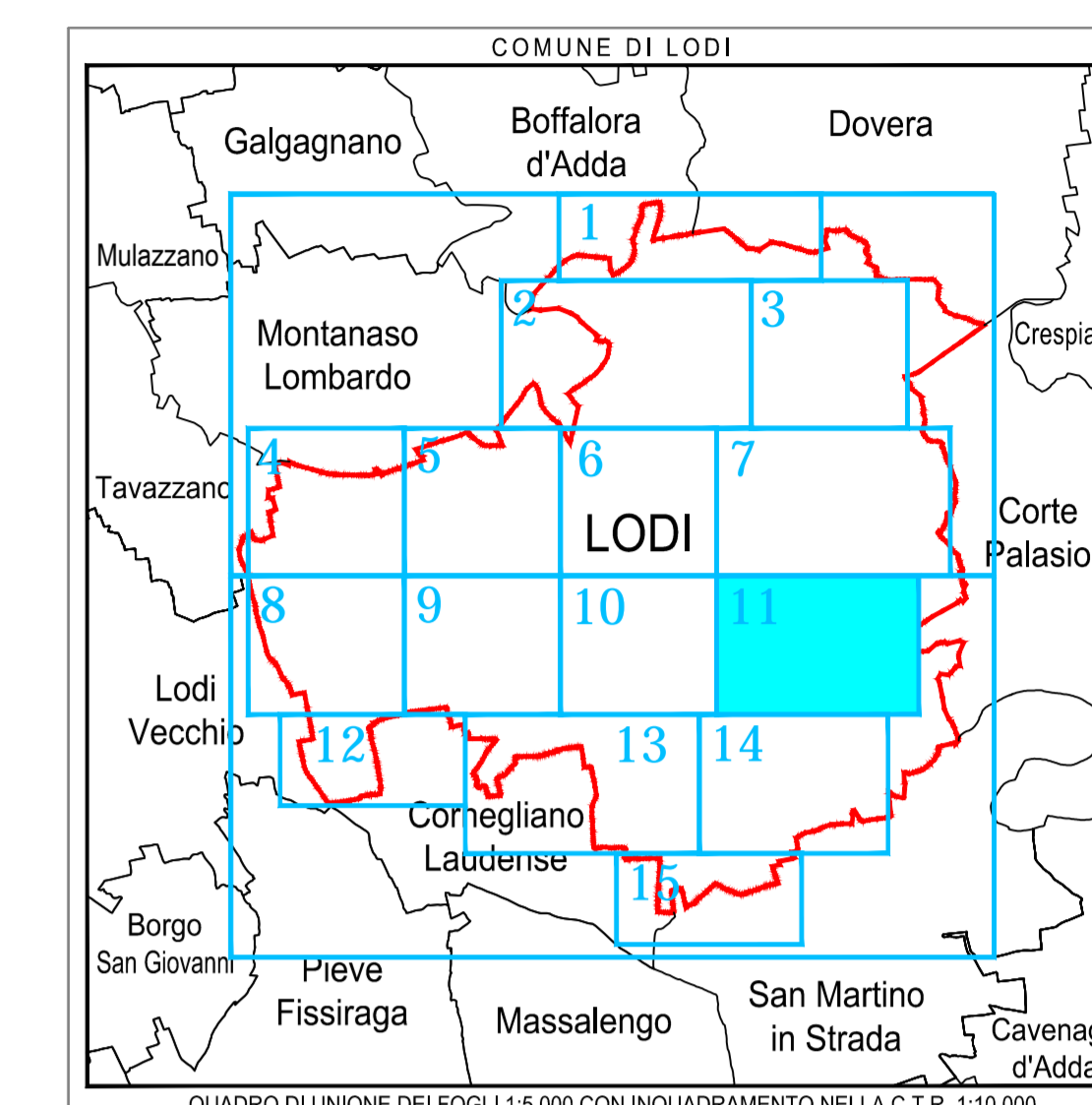
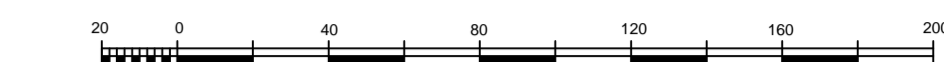


Comune di  
LODI

SCALA 1:2000



**LEGENDA**

	CAVI INTERRATI 15 KV
	CAVI INTERRATI BT 380/220 V
	LINEE AEREE AT 132/220/30 KV
	LINEE AEREE MT 15 KV
	LINEE AEREE BT 380/220 V
	CABINE ENEL




COMUNE DI LODI

PIANO DI GOVERNO DEL TERRITORIO ex L.R. 12/05:  
PIANO URBANO GENERALE DEI SERVIZI  
DEL SOTTOSUOLO (PUGSS)

TITOLO ELABORATO:  <b>PLANIMETRIA RETE LINEE ELETTRICHE</b>	TAVOLA: TAV. 06/11
	NOME FILE: 145.01.07_TAV 06.dwg
	SCALA: 1:2.000
	DATA: giugno 2010

Tavola 11 di 15



SINTESI DELLE REVISIONI

N°	DATA	EMMISSIONE
00	giugno 2010	