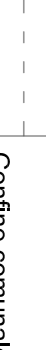

















**LEGENDA AREE**

-  Confine comunale
-  Area Nadir (ex ASB) oggetto di P.I.
-  Strade extraurbane - tangenziali
-  Strade urbane principali - strade primarie
-  Strade urbane secondarie
-  Linea ferroviaria di Lodi
-  Linea ferroviaria Milano - Bologna
-  Stazione ferroviaria di Lodi
-  Linee interurbane STAR
-  Linee interurbane LINE
-  Linee interurbane AGI
-  Linea urbana 1
-  Linea urbana 2
-  Linea urbana 3
-  Linea urbana 4
-  Linea urbana 5



**Comune di Lodi**

**Programma Integrato di Intervento (P.I.I.)**  
ai sensi della L.R. 12/2005

**AREA NADIR - LODI**

Viale Pavia, Via S. Angelo, Via Lombardo, Via Pascoli

**Proprietà:**  
Nadir Immobiliare S.r.l.  
Via Don Luigi Lombardi, 13 - 26099 Lodi - MI

**Project Management:**  
Bipelle Real Estate  
Via Padernigli Lombardi, 13 - 26090 Lodi - MI

**Progettista Urbanistica e Architettura:**  
Dontstop Architettura  
Via Donzelli, 4 - 20122 Milano, dontstop@dontstop.it  
Ordine degli Architetti della Provincia di Milano n. 12746

**Progettista Mobilità e Acustica:**  
De Pelzer S.r.l.  
Via Bionardi, 45 - 20141 Milano, info@depelzer.it

**Studio Geologico e Topografico:**  
Giovanni Bassi  
Via Cantoni 5a Angeli, 13 - 26029 Sorocelo (CR), bassi.giorgio@gmail.com

**Analisi Ambientale e Caratterizzazione dell'Ambiente:**  
Golden Associates S.r.l.  
Via Antonio Basso, 43 - 10105 Torino, info@golden.it

**Rapporto Ambientale Preliminare:**  
N.Q.A. s.r.l.  
Via Sacco, 6 - 27100 Pavia, nqa@nqa.it

**INQUADRAMENTO TERRITORIALE**  
Individuazione delle reti di trasporto pubblico  
Accessibilità all'area

SCALA 1/5000  
DATA 07.08.2014

**PII-003**