

Piano delle pubbliche affissioni e delle pubblicità
 Elenco impianti sul territorio_PROGETTO.
 Aggiornamento Maggio 2013

Numero	Tavola	Localizzazione e posizione	Formato	Superficie	N	Fronti	Superficie complessiva	Direzione	Tipo	Proprietà	* Pubbliche affissioni
116	1P	viale Milano	1,00*2,20	2,20	1	1	2,20	⊥	Pensilina	Line	
3626	1P	via Emilia	1,80*1,80	3,24	1	1	3,24	⊥	Cartello	IPAS	
3627	1P	via Emilia	1,80*1,80	3,24	1	1	3,24	⊥	Cartello		
3628	1P	via Emilia	1,80*1,80	3,24	1	1	3,24	⊥	Cartello	IPAS	
3629	1P	via Emilia	1,80*1,80	3,24	1	1	3,24	⊥	Cartello		
604	1P	via Emilia	6,00*3,00	18,00	1	1	18,00	⊥	Cartello	Comune di Lodi	
326	1P	via Emilia	1,40*2,00	2,80	1	1	2,80	⊥	Cartello	IPAS	
1676	1P	via Emilia	2,00*1,40	2,80	1	2	1,40	=	Cartello		
4735	1P	viale Milano	0,70*1,00	0,70	1	1	0,70	⊥	Cartello su palo		
4736	1P	viale Milano	0,70*1,01	0,70	1	1	0,70	⊥	Cartello su palo		
115	1P	viale Milano	1,00*1,40	1,40	1	2	2,80	⊥	Palina	Line	
114	1P	viale Milano	1,00*1,40	1,40	1	2	2,80	⊥	Palina	Line	
2169	1P	viale Milano	1,00*1,40	1,40	1	2	2,80	=	Tabella verde	Comune di Lodi	*
2168	1P	viale Milano	1,00*1,40	1,40	1	2	2,80	=	Tabella verde	Comune di Lodi	
2167	1P	viale Milano	1,00*1,40	1,40	1	2	2,80	=	Tabella verde	Comune di Lodi	*
113	1P	viale Milano	1,00*1,40	1,40	1	2	2,80	⊥	Palina	Line	
112	1P	viale Milano	1,00*1,40	1,40	1	2	2,80	⊥	Palina	Line	
111	1P	viale Milano	1,00*1,40	1,40	1	2	2,80	⊥	Palina	Line	
110	1P	viale Milano	1,00*1,40	1,40	1	2	2,80	⊥	Palina	Line	
3625	1P	via Milano	1,80*1,80	3,24	1	1	3,24	⊥	Cartello	IPAS	
3624	1P	via Milano	1,80*1,80	3,24	1	1	3,24	⊥	Cartello	IPAS	
3623	1P	via Milano	1,80*1,80	3,24	1	1	3,24	⊥	Cartello	IPAS	
4812	1P	via Milano	1,00*0,80	0,80	1	2	1,60	⊥	Orologio con cartello	Comune di Lodi	
108	1P	viale Milano	1,00*1,40	1,40	1	2	2,80	⊥	Palina	Line	
109	1P	viale Milano	1,00*1,40	1,40	1	2	2,80	⊥	Palina	Line	
03	1P	viale Milano	1,00*2,20	2,20	1	4	8,80	=	Pensilina	Line	
604	1P	viale Milano	6,00*3,00	18,00	1	1	18,00	=	Cartello	Comune di Lodi	
2166	1P	viale Milano	1,00*1,40	1,40	1	1	1,40	=	Tabella verde	Comune di Lodi	*
106	1P	viale Milano	1,00*1,40	1,40	1	2	2,80	⊥	Palina	Line	
107	1P	viale Milano	1,00*1,40	1,40	1	2	2,80	⊥	Palina	Line	
2176	1P	via della Calca	1,00*1,40	1,40	1	1	1,40	=	Tabella verde	Comune di Lodi	*

Piano delle pubbliche affissioni e delle pubblicità
 Elenco impianti sul territorio_PROGETTO.
 Aggiornamento Maggio 2013

Numero	Tavola	Localizzazione e posizione	Formato	Superficie	N	Fronti	Superficie complessiva	Direzione	Tipo	Proprietà	* Pubbliche affissioni
4734	2P	viale Milano	0,70*1,00	0,70	1	1	0,70	⊥	Cartello su palo		
3622	2P	viale Milano	0,70*1,00	0,70	1	1	0,70	⊥	Cartello/insegna	Hobby Legno	
3621	2P	viale Milano	1,80*1,80	3,24	1	1	3,24	⊥	Cartello	IPAS	
4733	2P	viale Milano	0,70*1,00	0,70	1	1	0,70	⊥	Cartello su palo		
3802	2P	viale Milano	1,00*1,40	1,40	1	1	1,40	⊥	Cartello	IPAS	
3802	2P	viale Milano	1,00*1,40	1,40	1	1	1,40	⊥	Cartello	IPAS	
4732	2P	viale Milano	0,70*1,00	0,70	1	1	0,70	⊥	Cartello su palo		
3620	2P	viale Milano	1,80*1,80	3,24	1	1	3,24	⊥	Cartello	IPAS	
4730	2P	viale Milano	0,70*1,00	0,70	1	2	1,40	⊥	Cartello su palo		
4731	2P	viale Milano	0,70*1,00	0,70	1	1	0,70	⊥	Cartello su palo		
105	2P	viale Milano	1,00*1,40	1,40	1	2	2,80	⊥	Palina	Line	
104	2P	viale Milano	1,00*1,40	1,40	1	2	2,80	⊥	Palina	Line	
2165	2P	viale Milano	1,00*1,40	1,40	1	1	1,40	=	Tabella verde	Comune di Lodi	*
3200	2P	viale Milano	3,00*2,00	6,00	1	1	6,00	=	Cartello	Comune di Lodi	
2164	2P	piazza Sommariva	1,00*1,40	1,40	1	1	1,40	=	Tabella verde	Comune di Lodi	*
4860	2P	piazza Sommariva	0,70*1,00	0,70	1	1	0,70	=	Necrologio		
5027	2P	viale Milano	1,50*1,00	1,50	1	1	1,50	=	Transenna		
5028	2P	viale Milano	1,50*1,00	1,50	1	1	1,50	=	Transenna		
520	2P	viale Milano	0,70*1,40	0,98	1	1	0,98	⊥	Trespolo	Iperdi	
521	2P	viale Milano	0,70*1,40	0,98	1	1	0,98	⊥	Trespolo	Iperdi	
522	2P	viale Milano	0,70*1,40	0,98	1	1	0,98	⊥	Trespolo	Brignoli superstore	
514	2P	viale Milano	0,70*1,40	0,98	1	1	0,98	⊥	Trespolo	Brignoli superstore	
515	2P	viale Milano	0,70*1,40	0,98	1	1	0,98	⊥	Trespolo	Il tuo fruttivendolo	
516	2P	viale Milano	0,70*1,40	0,98	1	1	0,98	⊥	Trespolo	Il tuo fruttivendolo	
517	2P	viale Milano	0,70*1,40	0,98	1	1	0,98	⊥	Trespolo	Il tuo fruttivendolo	
518	2P	viale Milano	0,70*1,40	0,98	1	1	0,98	⊥	Trespolo	Iperdi	
519	2P	viale Milano	0,70*1,40	0,98	1	1	0,98	⊥	Trespolo	Brignoli superstore	
513	2P	viale Milano	0,70*1,40	0,98	1	1	0,98	⊥	Trespolo	Iperdi	
512	2P	viale Milano	0,70*1,40	0,98	1	1	0,98	⊥	Trespolo	Brignoli superstore	
511	2P	viale Milano	0,70*1,40	0,98	1	1	0,98	⊥	Trespolo	Brignoli superstore	
510	2P	viale Milano	0,70*1,40	0,98	1	1	0,98	⊥	Trespolo	Iperdi	

Piano delle pubbliche affissioni e delle pubblicità
 Elenco impianti sul territorio_PROGETTO.
 Aggiornamento Maggio 2013

Numero	Tavola	Localizzazione e posizione	Formato	Superficie	N	Fronti	Superficie complessiva	Direzione	Tipo	Proprietà	* Pubbliche affissioni
3619	2P	viale Milano	1,80*1,80	3,24	1	1	3,24	⊥	Cartello	IPAS	
3642	2P	viale Milano	1,80*1,80	3,24	1	1	3,24	⊥	Cartello	IPAS	
4728	2P	viale Milano	0,70*1,00	0,70	1	1	0,70	⊥	Cartello su palo		
4729	2P	viale Milano	0,70*1,00	0,70	1	1	0,70	⊥	Cartello su palo		
102	2P	S.P. n. 202	1,00*1,40	1,40	1	2	2,80	⊥	Palina	Line	
103	2P	S.P. n. 202	1,00*1,40	1,40	1	2	2,80	⊥	Palina	Line	
4727	2P	viale Milano	0,70*1,00	0,70	1	1	0,70	⊥	Cartello su palo		
2163	2P	viale Milano	1,00*1,40	1,40	1	1	1,40	=	Tabella verde	Comune di Lodi	
811	2P	viale Milano	1,50*4,00	6,00	1	1	6,00	⊥	Cartello/insegna	Tada	
100	2P	viale Milano	1,00*1,40	1,40	1	2	2,80	⊥	Palina	Line	
101	2P	viale Milano	1,00*1,40	1,40	1	2	2,80	⊥	Palina	Line	
4726	2P	viale Milano	0,70*1,00	0,70	1	2	1,40	⊥	Cartello su palo		
603	2P	viale Milano	6,00*3,00	18,00	1	1	18,00	⊥	Cartello	Comune di Lodi	
4724	2P	viale Milano	0,70*1,00	0,70	1	2	1,40	⊥	Cartello su palo		
093	2P	viale Cadamosto	1,00*1,40	1,40	1	2	2,80	⊥	Palina	Line	
094	2P	viale Cadamosto	1,00*1,40	1,40	1	2	2,80	⊥	Palina	Line	
2162	2P	viale Cadamosto	1,00*1,40	1,40	1	1	1,40	=	Tabella verde	Comune di Lodi	
04	2P	viale Milano	1,00*2,20	2,20	1	4	8,80	=	Pensilina	Line	
4723	2P	viale Milano	0,70*1,00	0,70	1	2	1,40	⊥	Cartello su palo		
811	2P	viale Milano	1,40*2,50	3,50	1	1	3,50	⊥	Cartello/insegna	Tavola calda	
809	2P	viale Milano	1,50*2,00	3,00	1	1	3,00	⊥	Cartello/insegna	GBC	
3616	2P	viale Milano	1,80*1,80	3,24	1	1	3,24	⊥	Cartello		
3615	2P	viale Milano	1,80*1,80	3,24	1	1	3,24	⊥	Cartello	IPAS	
3201	2P	viale Milano	3,00*2,00	6,00	1	1	6,00	⊥	Cartello	AVIP	
098	2P	viale Milano	1,00*1,40	1,40	1	2	2,80	⊥	Palina	Line	
099	2P	viale Milano	1,00*1,40	1,40	1	2	2,80	⊥	Palina	Line	
3614	2P	viale Milano	1,80*1,80	3,24	1	2	6,48	⊥	Cartello	IPAS	
3408	2P	viale Milano	1,50*2,00	3,24	1	2	6,48	⊥	Cartello	IPAS	
4722	2P	viale Milano	0,70*1,00	0,70	1	1	0,70	⊥	Cartello su palo		
4721	2P	viale Milano	0,70*1,00	0,70	1	1	0,70	⊥	Cartello su palo		
3613	2P	viale Milano	1,80*1,80	3,24	1	2	6,48	⊥	Cartello	IPAS	
06	2P	viale Milano	1,00*2,20	2,20	1	4	8,80	=	Pensilina	Line	
2170	2P	piazzale 3 Agosto	1,00*1,40	1,40	1	1	1,40	=	Tabella verde	Comune di Lodi	
4859	2P	piazzale 3 Agosto	1,50*1,10	1,21	1	1	1,21	=	Necrologio		
097	2P	viale Defendente	1,00*1,40	1,40	1	2	2,80	⊥	Palina	Line	

Piano delle pubbliche affissioni e delle pubblicità
 Elenco impianti sul territorio_PROGETTO.
 Aggiornamento Maggio 2013

Numero	Tavola		Localizzazione e posizione	Formato	Superficie	N	Fronti	Superficie complessiva	Direzione	Tipo	Proprietà	* Pubbliche affissioni
320	2P	●	via Defendente	1,40*2,00	3,24	1	2	6,48	⊥	Cartello	A&P.	
321	2P	●	via Defendente	1,40*2,00	3,24	1	2	6,48	⊥	Cartello	A&P.	
1028	2P	▲	via Defendente	2,00*1,40	3,24	1	1	3,24	=	Tabella murale	Comune di Lodi	
1029	2P	▲	via Defendente	2,00*1,40	3,24	1	1	3,24	=	Tabella murale	Comune di Lodi	
1030	2P	▲	via Defendente	2,00*1,40	3,24	1	1	3,24	=	Tabella murale	Comune di Lodi	
1031	2P	▲	via Defendente	2,00*1,40	3,24	1	1	3,24	=	Tabella murale	Comune di Lodi	
1032	2P	▲	via Defendente	2,00*1,40	3,24	1	1	3,24	=	Tabella murale	Comune di Lodi	
1033	2P	▲	via Defendente	2,00*1,40	3,24	1	1	3,24	=	Tabella murale	Comune di Lodi	
1034	2P	▲	via Defendente	2,00*1,40	3,24	1	1	3,24	=	Tabella murale	Comune di Lodi	
1035	2P	▲	via Defendente	2,00*1,40	3,24	1	1	3,24	=	Tabella murale	Comune di Lodi	
1305	2P	●	via Defendente	2,00*1,40	3,24	1	2	6,48	=	Cartello	A&P.	
1677	2P	▲	via Defendente	2,00*1,40	3,24	1	1	3,24	=	Tabella murale necrologio	Comune di Lodi	
3210	2P	●	via Defendente	3,00*2,00	6,00	1	1	6,00	=	Cartello	A&P.	
1013	2P	▲	via Defendente	2,00*1,40	3,24	1	1	3,24	=	Tabella murale	Comune di Lodi	
1014	2P	▲	via Defendente	2,00*1,40	3,24	1	1	3,24	=	Tabella murale	Comune di Lodi	
1015	2P	▲	via Defendente	2,00*1,40	3,24	1	1	3,24	=	Tabella murale	Comune di Lodi	
1016	2P	▲	via Defendente	2,00*1,40	3,24	1	1	3,24	=	Tabella murale	Comune di Lodi	
1017	2P	▲	via Defendente	2,00*1,40	3,24	1	1	3,24	=	Tabella murale	Comune di Lodi	
1018	2P	▲	via Defendente	2,00*1,40	3,24	1	1	3,24	=	Tabella murale	Comune di Lodi	
1019	2P	▲	via Defendente	2,00*1,40	3,24	1	1	3,24	=	Tabella murale	Comune di Lodi	
1020	2P	▲	via Defendente	2,00*1,40	3,24	1	1	3,24	=	Tabella murale	Comune di Lodi	
1021	2P	▲	via Defendente	2,00*1,40	3,24	1	1	3,24	=	Tabella murale	Comune di Lodi	
1022	2P	▲	via Defendente	2,00*1,40	3,24	1	1	3,24	=	Tabella murale	Comune di Lodi	
1023	2P	▲	via Defendente	2,00*1,40	3,24	1	1	3,24	=	Tabella murale	Comune di Lodi	
1024	2P	▲	via Defendente	2,00*1,40	3,24	1	1	3,24	=	Tabella murale	Comune di Lodi	
1025	2P	▲	via Defendente	2,00*1,40	3,24	1	1	3,24	=	Tabella murale	Comune di Lodi	
1026	2P	▲	via Defendente	2,00*1,40	3,24	1	1	3,24	=	Tabella murale	Comune di Lodi	
1027	2P	▲	via Defendente	2,00*1,40	3,24	1	1	3,24	=	Tabella murale	Comune di Lodi	
322	2P	●	via Vecchio Bersaglio	1,40*2,00	3,24	1	1	3,24	=	Cartello		
2171	2P	●	via Defendente	1,00*1,40	1,40	1	1	1,40	=	Tabella verde	Comune di Lodi	*

Piano delle pubbliche affissioni e delle pubblicità
 Elenco impianti sul territorio_PROGETTO.
 Aggiornamento Maggio 2013

Numero	Tavola	Localizzazione e posizione	Formato	Superficie	N	Fronti	Superficie complessiva	Direzione	Tipo	Proprietà	* Pubbliche affissioni
096	2P	viale Milano	1,00*1,40	1,40	1	2	2,80	⊥	Palina	Line	
1036	2P	via Defendente	2,00*1,40	3,24	1	1	3,24	=	Tabella murale	Comune di Lodi	
1037	2P	via Defendente	2,00*1,40	3,24	1	1	3,24	=	Tabella murale	Comune di Lodi	
1038	2P	via Defendente	2,00*1,40	3,24	1	1	3,24	=	Tabella murale	Comune di Lodi	
1039	2P	via Defendente	2,00*1,40	3,24	1	1	3,24	=	Tabella murale	Comune di Lodi	
1040	2P	via Defendente	2,00*1,40	3,24	1	1	3,24	=	Tabella murale	Comune di Lodi	
1041	2P	via Defendente	2,00*1,40	3,24	1	1	3,24	=	Tabella murale	Comune di Lodi	
1042	2P	via Defendente	2,00*1,40	3,24	1	1	3,24	=	Tabella murale	Comune di Lodi	
1043	2P	via Defendente	2,00*1,40	3,24	1	1	3,24	=	Tabella murale	Comune di Lodi	
1044	2P	via Defendente	2,00*1,40	3,24	1	1	3,24	=	Tabella murale	Comune di Lodi	
322	2P	via Defendente	1,40*2,00	3,24	1	2	6,48	=	Cartello	A&P.	
323	2P	via Defendente	1,40*2,00	3,24	1	2	6,48	=	Cartello	A&P.	
324	2P	via Defendente	1,40*2,00	3,24	1	2	6,48	=	Cartello	A&P.	
507	2P	via F. Cavallotti	1,20*2,40	2,88	1	2	5,76	⊥	Trespalo	Comune di Lodi	
4701	2P	via F. Cavallotti	0,70*1,00	0,70	1	1	0,70	⊥	Cartello su palo		
1004	2P	via F. Cavallotti	2,00*1,40	3,24	1	1	3,24	=	Tabella murale	Comune di Lodi	
1005	2P	via F. Cavallotti	2,00*1,40	3,24	1	1	3,24	=	Tabella murale	Comune di Lodi	
1006	2P	via F. Cavallotti	2,00*1,40	3,24	1	1	3,24	=	Tabella murale	Comune di Lodi	
1007	2P	via F. Cavallotti	2,00*1,40	3,24	1	1	3,24	=	Tabella murale	Comune di Lodi	
1008	2P	via F. Cavallotti	2,00*1,40	3,24	1	1	3,24	=	Tabella murale	Comune di Lodi	
1009	2P	via F. Cavallotti	2,00*1,40	3,24	1	1	3,24	=	Tabella murale	Comune di Lodi	
1010	2P	via F. Cavallotti	2,00*1,40	3,24	1	1	3,24	=	Tabella murale	Comune di Lodi	
1011	2P	via F. Cavallotti	2,00*1,40	3,24	1	1	3,24	=	Tabella murale	Comune di Lodi	
1012	2P	via F. Cavallotti	2,00*1,40	3,24	1	1	3,24	=	Tabella murale	Comune di Lodi	
3617	2P	viale Milano	1,50*1,00	1,50	1	1	1,50	=	Transenna		
601	2P	via F. Cavallotti	6,00*3,00	18,00	1	1	18,00	=	Cartello	A&P.	
599	2P	via F. Cavallotti	6,00*3,00	18,00	1	1	18,00	=	Cartello	A&P.	
2104	2P	via F. Cavallotti	1,00*1,40	1,40	1	2	2,80	⊥	Tabella verde	Comune di Lodi	
4801	2P	via F. Cavallotti	1,00*0,80	0,80	1	2	1,60	⊥	Orologio con cartello	Comune di Lodi	






























Piano delle pubbliche affissioni e delle pubblicità
 Elenco impianti sul territorio_PROGETTO.
 Aggiornamento Maggio 2013

Numero	Tavola	Localizzazione e posizione	Formato	Superficie	N	Fronti	Superficie complessiva	Direzione	Tipo	Proprietà	* Pubbliche affissioni
4700	2P	via F. Cavallotti	0,70*1,00	0,70	1	1	0,70	⊥	Cartello su palo		
005	2P	via F. Cavallotti	1,00*1,40	1,40	1	2	2,80	⊥	Palina	Line	
006	2P	via F. Cavallotti	1,00*1,40	1,40	1	2	2,80	⊥	Palina	Line	
007	2P	via F. Cavallotti	1,00*1,40	1,40	1	2	2,80	⊥	Palina	Line	
008	2P	via F. Cavallotti	1,00*1,40	1,40	1	2	2,80	⊥	Palina	Line	
2103	2P	via F. Cavallotti	1,00*1,40	1,40	1	2	2,80	⊥	Tabella verde	Comune di Lodi	*
3612	2P	via F. Cavallotti	1,80*1,80	3,24	1	2	6,48	⊥	Cartello	IPAS	
202	2P	via F. Cavallotti	1,40*2,00	3,24	1	2	6,48	=	Cartello	Comune di Lodi	
203	2P	via F. Cavallotti	1,40*2,00	3,24	1	2	6,48	=	Cartello	Comune di Lodi	
003	2P	via F. Cavallotti	1,00*1,40	1,40	1	2	2,80	⊥	Palina	Line	
004	2P	via F. Cavallotti	1,00*1,40	1,40	1	2	2,80	⊥	Palina	Line	
200	2P	via F. Cavallotti	1,40*2,00	3,24	1	2	6,48	=	Cartello	Comune di Lodi	
201	2P	via F. Cavallotti	1,40*2,00	3,24	1	2	6,48	=	Cartello	Comune di Lodi	
700	2P	via F. Cavallotti	2,65*2,10	3,24	1	2	6,48	=	Cartello	Provincia di Lodi	
2102	2P	via Falcone	1,00*1,40	1,40	1	2	2,80	⊥	Tabella verde	Comune di Lodi	
421	3P	S.S. N. 472	1,00*1,00	1,00	1	1	1,00	=	Bacheca		
422	3P	S.S. N. 472	1,00*1,00	1,00	1	1	1,00	=	Bacheca		
4500	3P	S.S. N. 472	1,50*1,10	1,21	1	1	1,21	⊥	Necrologio		
2175	3P	S.S. N. 472	1,00*1,40	1,40	1	2	2,80	⊥	Tabella verde	Comune di Lodi	
3208	3P	S.S. N. 472	3,00*2,00	6,00	1	2	12,00	⊥	Cartello		
3401	3P	S.S. N. 472	1,50*2,00	3,00	1	2	6,00	⊥	Cartello		
3400	3P	S.S. N. 472	1,50*2,00	3,00	1	2	6,00	⊥	Cartello		
3004	3P	S.S. N. 472	2,80*1,00	2,80	1	2	5,60	⊥	Cartello		
1681	3P	Riolo, di fronte alle scuole elementari	2,00*1,40	3,24	1	2	6,48	=	Cartello	Comune di Lodi	
1680	3P	Riolo, di fronte alle scuole elementari	2,00*1,40	3,24	1	2	6,48	=	Cartello	Comune di Lodi	
1679	3P	Riolo, di fronte alle scuole elementari	2,00*1,40	3,24	1	2	6,48	=	Cartello	Comune di Lodi	
4530	4P	S.S. N. 239	0,70*1,40	0,98	1	1	0,98	=	Necrologio	Comune di Lodi	
3608	4P	S.S. N. 239	1,80*1,80	3,24	1	2	6,48	⊥	Cartello	IPAS	
3801	4P	S.S. N. 239	1,40*1,00	1,40	1	2	2,80	⊥	Cartello	IPAS	

Piano delle pubbliche affissioni e delle pubblicità
 Elenco impianti sul territorio_PROGETTO.
 Aggiornamento Maggio 2013

Numero	Tavola	Localizzazione e posizione	Formato	Superficie	N	Fronti	Superficie complessiva	Direzione	Tipo	Proprietà	* Pubbliche affissioni
02	4P	S.S. N. 239	1,00*2,20	2,20	1	4	8,80	=	Pensilina	Line	
600	4P	S.S. N. 239	6,00*3,00	18,00	1	2	36,00	=	Cartello	A&P.	
001	4P	S.S. N. 239	1,00*1,40	1,40	1	2	2,80	⊥	Palina	Line	
002	4P	S.S. N. 239	1,00*1,40	1,40	1	2	2,80	⊥	Palina	Line	
4800	4P	S.S. N. 239	1,00*0,80	0,80	1	2	1,60	⊥	Orologio con cartello	Comune di Lodi	
800	4P	S.S. N. 239	1,50*2,00	3,00	1	2	6,00	⊥	Cartello/insegna	Tuca Tuca	
3207	4P	S.S. N. 239	3,00*2,00	6,00	1	2	12,00	⊥	Cartello		
1000	4P	S.S. N. 239	2,00*1,40	3,24	1	1	3,24	=	Affissione murale		
1001	4P	S.S. N. 239	2,00*1,40	3,24	1	1	3,24	=	Affissione murale		
1002	4P	S.S. N. 239	2,00*1,40	3,24	1	1	3,24	=	Affissione murale		
1003	4P	S.S. N. 239	2,00*1,40	3,24	1	1	3,24	=	Affissione murale		
1004	4P	S.S. N. 239	2,00*1,40	3,24	1	1	3,24	=	Affissione murale		
3800	4P	S.S. N. 239	1,40*1,00	1,40	1	2	2,80	⊥	Cartello	IPAS	
3606	4P	S.S. N. 239	1,80*1,80	3,24	1	2	6,48	⊥	Cartello		
3605	4P	S.S. N. 239	1,80*1,80	3,24	1	2	6,48	⊥	Cartello	IPAS	
3604	4P	S.S. N. 239	1,80*1,80	3,24	1	2	6,48	⊥	Cartello		
3603	4P	S.S. N. 239	1,80*1,80	3,24	1	2	6,48	⊥	Cartello		
3602	4P	S.S. N. 239	1,80*1,80	3,24	1	2	6,48	⊥	Cartello		
6024	4P	S.S. N. 240	6,00*3,00	18,00	1	1	18,00	=	Cartello	Comune di Lodi	
6025	4P	S.S. N. 240	6,00*3,00	18,00	1	1	18,00	=	Cartello	Comune di Lodi	
3607	4P	S.S. N. 472	1,80*1,80	3,24	1	2	6,48	⊥	Cartello		
2100	4P	Fontana, via Gera d'Adda	1,00*1,40	1,40	1	2	2,80	⊥	Tabella verde	Comune di Lodi	*
6011	4P	Fontana, via Gera d'Adda	2,00*1,40	3,24	1	1	3,24	=	Cartello	Comune di Lodi	
011	4P	S.S. N. 239	1,00*1,40	1,40	1	2	2,80	⊥	Palina	Line	
010	4P	S.S. N. 239	1,00*1,40	1,40	1	2	2,80	⊥	Palina	Line	
3601	4P	S.S. N. 239	1,80*1,80	3,24	1	2	6,48	⊥	Cartello		
3600	4P	S.S. N. 239	1,80*1,80	3,24	1	2	6,48	⊥	Cartello		
117	6P	via M. Lutero	1,00*1,40	1,40	1	2	2,80	⊥	Palina	Line	
09	6P	via M. Lutero	1,00*2,20	2,20	1	4	8,80	=	Pensilina	Line	

Piano delle pubbliche affissioni e delle pubblicità
 Elenco impianti sul territorio_PROGETTO.
 Aggiornamento Maggio 2013

Numero	Tavola	Localizzazione e posizione	Formato	Superficie	N	Fronti	Superficie complessiva	Direzione	Tipo	Proprietà	* Pubbliche affissioni
2151	6P	 via del Chiosino	1,00*1,40	1,40	1	2	2,80	⊥	Tabella verde	Comune di Lodi	*
2150	6P	 via del Chiosino	1,00*1,40	1,40	1	2	2,80	⊥	Tabella verde	Comune di Lodi	
077	6P	 via S. Fereolo	1,00*1,40	1,40	1	2	2,80	⊥	Palina	Line	
078	6P	 via S. Fereolo	1,00*1,40	1,40	1	2	2,80	⊥	Palina	Line	
079	6P	 via S. Fereolo	1,00*1,40	1,40	1	2	2,80	⊥	Palina	Line	
269	6P	 via S. Fereolo	1,40*2,00	3,24	1	2	6,48	=	Cartello	Comune di Lodi	
270	6P	 via S. Fereolo	1,40*2,00	3,24	1	2	6,48	=	Cartello	Comune di Lodi	
2149	6P	 via S. Fereolo	1,00*1,40	1,40	1	2	2,80	=	Tabella verde	Comune di Lodi	
268	6P	 via S. Fereolo	1,40*2,00	3,24	1	2	6,48	=	Cartello	A&P.	
267	6P	 via S. Fereolo	1,40*2,00	3,24	1	2	6,48	=	Cartello	A&P.	
076	6P	 via S. Fereolo	1,00*1,40	1,40	1	2	2,80	⊥	Palina	Line	
075	6P	 via S. Fereolo	1,00*1,40	1,40	1	2	2,80	⊥	Palina	Line	
10	6P	 via S. Fereolo	1,00*2,20	2,20	1	4	8,80	=	Pensilina	Line	
6009	6P	 via S. Fereolo	2,00*1,40	3,24	1	2	6,48	=	Cartello	Comune di Lodi	
6010	6P	 via S. Fereolo	2,00*1,40	3,24	1	2	6,48	=	Cartello	Comune di Lodi	
4807	6P	 viale Pavia	1,50*1,00	1,50	1	1	1,50	=	Transenna		
5016	6P	 viale Pavia	1,50*1,00	1,50	1	1	1,50	=	Transenna		
4705	6P	 viale Pavia	1,50*1,00	1,50	1	1	1,50	=	Transenna		
2152	6P	 via Tortini	1,00*1,40	1,40	1	2	2,80	=	Tabella verde	Comune di Lodi	
2148	6P	 viale Pavia	1,00*1,40	1,40	1	2	2,80	=	Tabella verde	Comune di Lodi	
1652	6P	 viale Pavia	2,00*1,40	3,24	1	1	3,24	=	Cartello	A&P.	
1653	6P	 viale Pavia	2,00*1,40	3,24	1	1	3,24	=	Cartello	A&P.	
074	6P	 viale Pavia	1,00*1,40	1,40	1	2	2,80	⊥	Palina	Line	
073	6P	 viale Pavia	1,00*1,40	1,40	1	2	2,80	⊥	Palina	Line	
4509	6P	 viale Pavia	0,70*1,40	0,98	1	1	0,98	=	Necrologio	Agenzia Boffi	
11	6P	 viale Pavia	1,00*2,20	2,20	1	4	8,80	=	Pensilina	Line	
271	6P	 viale Pavia	1,40*2,00	3,24	1	2	6,48	=	Cartello	A&P.	
272	6P	 viale Pavia	1,40*2,00	3,24	1	2	6,48	=	Cartello	Comune di Lodi	
273	6P	 viale Pavia	1,40*2,00	3,24	1	2	6,48	=	Cartello	A&P.	

Piano delle pubbliche affissioni e delle pubblicità
 Elenco impianti sul territorio_PROGETTO.
 Aggiornamento Maggio 2013

Numero	Tavola	Localizzazione e posizione	Formato	Superficie	N	Fronti	Superficie complessiva	Direzione	Tipo	Proprietà	* Pubbliche affissioni
072	6P	viale Pavia	1,00*1,40	1,40	1	2	2,80	⊥	Palina	Line	
071	6P	viale Pavia	1,00*1,40	1,40	1	2	2,80	⊥	Palina	Line	
2147	6P	viale Pavia	1,00*1,40	1,40	1	2	2,80	⊥	Tabella verde	Comune di Lodi	*
274	6P	viale Pavia	1,40*2,00	3,24	1	2	6,48	=	Cartello	Comune di Lodi	
275	6P	viale Pavia	1,40*2,00	3,24	1	2	6,48	=	Cartello	A&P.	
276	6P	viale Pavia	1,40*2,00	3,24	1	2	6,48	=	Cartello	Comune di Lodi	
069	6P	viale Pavia	1,00*1,40	1,40	1	2	2,80	⊥	Palina	Line	
070	6P	viale Pavia	1,00*1,40	1,40	1	2	2,80	⊥	Palina	Line	
4513	6P	viale Pavia	0,70*1,40	0,98	1	1	0,98	=	Necrologio	Agenzia Boffi	
276	6P	viale Pavia	1,40*2,00	3,24	1	2	6,48	=	Cartello	A&P.	
277	6P	viale Pavia	1,40*2,00	3,24	1	2	6,48	=	Cartello	A&P.	
278	6P	viale Pavia	1,40*2,00	3,24	1	2	6,48	=	Cartello	Comune di Lodi	
279	6P	viale Pavia	1,40*2,00	3,24	1	2	6,48	=	Cartello	Comune di Lodi	
295	6P	viale Pavia	1,40*2,00	3,24	1	2	6,48	=	Cartello	Comune di Lodi	
5029	6P	viale Sforza	1,50*1,00	1,50	1	1	1,50	=	Transenna		
5030	6P	viale Sforza	1,50*1,00	1,50	1	1	1,50	=	Transenna		
092	6P	viale Sforza	1,00*1,40	1,40	1	2	2,80	⊥	Palina	Line	
091	6P	viale Sforza	1,00*1,40	1,40	1	2	2,80	⊥	Palina	Line	
313	6P	viale Sforza	1,40*2,00	3,24	1	2	6,48	=	Cartello	A&P.	
312	6P	viale Sforza	1,40*2,00	3,24	1	2	6,48	=	Cartello	A&P.	
311	6P	viale Sforza	1,40*2,00	3,24	1	2	6,48	=	Cartello	A&P.	
310	6P	viale Sforza	1,40*2,00	3,24	1	2	6,48	=	Cartello	Comune di Lodi	
1668	6P	viale Sforza	2,00*1,40	3,24	1	1	3,24	=	Cartello	Comune di Lodi	
1667	6P	viale Sforza	2,00*1,40	3,24	1	1	3,24	=	Cartello	Comune di Lodi	
1666	6P	viale Sforza	2,00*1,40	3,24	1	1	3,24	=	Cartello	Comune di Lodi	
3638	6P	viale Sforza	1,80*1,80	3,24	1	2	6,48	⊥	Cartello		
2006	6P	viale Sforza	0,70*1,00	0,70	1	1	0,70	=	Affissione murale		
2007	6P	viale Sforza	0,70*1,00	0,70	1	1	0,70	=	Affissione murale		
2008	6P	viale Sforza	0,70*1,00	0,70	1	1	0,70	=	Affissione murale		
2315	6P	viale Sforza	3,00*6,00	18,00	1	1	18,00	=	Tabella murale		

Piano delle pubbliche affissioni e delle pubblicità
 Elenco impianti sul territorio_PROGETTO.
 Aggiornamento Maggio 2013

Numero	Tavola		Localizzazione e posizione	Formato	Superficie	N	Fronti	Superficie complessiva	Direzione	Tipo	Proprietà	* Pubbliche affissioni
2314	6P	▲	viale Sforza	3,00*6,00	18,00	1	1	18,00	=	Tabella murale		
2313	6P	▲	viale Sforza	3,00*6,00	18,00	1	1	18,00	=	Tabella murale		
2312	6P	▲	viale Sforza	3,00*6,00	18,00	1	1	18,00	=	Tabella murale		
2311	6P	▲	viale Sforza	3,00*6,00	18,00	1	1	18,00	=	Tabella murale		
2310	6P	▲	viale Sforza	3,00*6,00	18,00	1	1	18,00	=	Tabella murale	A&P.	
2309	6P	▲	viale Sforza	3,00*6,00	18,00	1	1	18,00	=	Tabella murale	A&P.	
2308	6P	▲	viale Sforza	3,00*6,00	18,00	1	1	18,00	=	Tabella murale	A&P.	
2307	6P	▲	viale Sforza	3,00*6,00	18,00	1	1	18,00	=	Tabella murale	A&P.	
2306	6P	▲	viale Sforza	3,00*6,00	18,00	1	1	18,00	=	Tabella murale	A&P.	
2305	6P	▲	viale Sforza	3,00*6,00	18,00	1	1	18,00	=	Tabella murale	A&P.	
2304	6P	▲	viale Sforza	3,00*6,00	18,00	1	1	18,00	=	Tabella murale	A&P.	
5100	6P	●	viale Sforza							Palo con predisposizione		
5101	6P	●	viale Sforza							Palo con predisposizione		
3642	6P	●	viale Sforza	1,80*1,80	3,24	1	1	3,24	⊥	Cartello	IPAS	
4830	6P	●	viale Sforza	1,00*0,80	0,80	1	2	1,60	⊥	Orologio con cartello	Comune di Lodi	
2000	6P	▲	viale Sforza	0,70*1,00	0,70	1	1	0,70	=	Affissione murale		
2001	6P	▲	viale Sforza	0,70*1,00	0,70	1	1	0,70	=	Affissione murale		
2002	6P	▲	viale Sforza	0,70*1,00	0,70	1	1	0,70	=	Affissione murale		
2003	6P	▲	viale Sforza	0,70*1,00	0,70	1	1	0,70	=	Affissione murale		
2004	6P	▲	viale Sforza	0,70*1,00	0,70	1	1	0,70	=	Affissione murale		
2005	6P	▲	viale Sforza	0,70*1,00	0,70	1	1	0,70	=	Affissione murale		
1658	6P	●	viale Sforza	2,00*1,40	3,24	1	1	3,24	=	Cartello	Comune di Lodi	
1660	6P	●	viale Sforza	2,00*1,40	3,24	1	1	3,24	=	Cartello	Comune di Lodi	
1662	6P	●	viale Sforza	2,00*1,40	3,24	1	1	3,24	=	Cartello	Comune di Lodi	
1656	6P	●	viale Sforza	2,00*1,40	3,24	1	1	3,24	=	Cartello	Comune di Lodi	
1657	6P	●	viale Sforza	2,00*1,40	3,24	1	1	3,24	=	Cartello	Comune di Lodi	
1659	6P	●	viale Sforza	2,00*1,40	3,24	1	1	3,24	=	Cartello	Comune di Lodi	
1661	6P	●	viale Sforza	2,00*1,40	3,24	1	1	3,24	=	Cartello	Comune di Lodi	
1665	6P	●	viale Sforza	2,00*1,40	3,24	1	1	3,24	=	Cartello	Comune di Lodi	

Piano delle pubbliche affissioni e delle pubblicità
 Elenco impianti sul territorio_PROGETTO.
 Aggiornamento Maggio 2013

Numero	Tavola	Localizzazione e posizione	Formato	Superficie	N	Fronti	Superficie complessiva	Direzione	Tipo	Proprietà	* Pubbliche affissioni
1654	6P	viale Sforza	2,00*1,40	3,24	1	1	3,24	=	Cartello	A&P.	
3002	6P	viale Sforza	2,80*1,00	2,80	1	1	2,80	=	Cartello	Comune di Lodi	
6012	6P	via Cavezzali	2,00*1,40	3,24	1	2	6,48	=	Cartello	Comune di Lodi	
04	6P	via Cadamosto	1,00*2,20	2,20	1	4	8,80	=	Pensilina	Line	
093	6P	via Cadamosto	1,00*1,40	1,40	1	2	2,80	⊥	Palina	Line	
2161	6P	via Cadamosto	1,00*1,40	1,40	1	2	2,80	=	Tabella verde	Comune di Lodi	
1668	6P	via I Maggio	2,00*1,40	3,24	1	1	3,24	=	Cartello	Comune di Lodi	
1669	6P	via I Maggio	2,00*1,40	3,24	1	1	3,24	=	Cartello	Comune di Lodi	
1670	6P	via I Maggio	2,00*1,40	3,24	1	1	3,24	=	Cartello	Comune di Lodi	
1671	6P	via I Maggio	2,00*1,40	3,24	1	1	3,24	=	Cartello	Comune di Lodi	
090	6P	via Ada Negri	1,00*1,40	1,40	1	2	2,80	⊥	Palina	Line	
05	6P	via Ada Negri	1,00*2,20	2,20	1	4	8,80	=	Pensilina	Line	
1672	6P	via Ada Negri	2,00*1,40	3,24	1	1	3,24	=	Cartello	Comune di Lodi	
1673	6P	via Ada Negri	2,00*1,40	3,24	1	1	3,24	=	Cartello	Comune di Lodi	
1674	6P	via Ada Negri	2,00*1,40	3,24	1	1	3,24	=	Cartello	Comune di Lodi	
1675	6P	via Ada Negri	2,00*1,40	3,24	1	1	3,24	=	Cartello	Comune di Lodi	
088	6P	via Ada Negri	1,00*1,40	1,40	1	2	2,80	⊥	Palina	Line	
089	6P	via Madre Cabrini	1,00*1,40	1,40	1	2	2,80	⊥	Palina	Line	
4511	6P	via Madre Cabrini	0,70*1,00	0,70	1	1	0,70	=	Necrologio		
2160	6P	via Marconi	1,00*1,40	1,40	1	2	2,80	=	Tabella verde	Comune di Lodi	
4000	6P	via Lodivecchio	0,70*1,00	0,70	1	1	0,70	⊥	Cartello	Comune di Lodi	
2159	6P	via Lodivecchio	1,00*1,40	1,40	1	2	2,80	⊥	Tabella verde	Comune di Lodi	*
20	6P	via Lodivecchio	1,00*2,20	2,20	1	4	8,80	=	Pensilina	Line	
086	6P	via Lodivecchio	1,00*1,40	1,40	1	2	2,80	⊥	Palina	Line	
087	6P	via Lodivecchio	1,00*1,40	1,40	1	2	2,80	⊥	Palina	Line	
4512	6P	via Lodivecchio	1,00*0,80	0,80	1	2	1,60	⊥	Orologio con cartello	Comune di Lodi	
2158	6P	via Lodivecchio	1,00*1,40	1,40	1	2	2,80	⊥	Tabella verde	Comune di Lodi	*
4511	6P	via Lodivecchio	1,00*1,40	1,40	1	1	1,40	=	Necrologio	Agenzia Boffi	
6013	6P	viale Dalmazia	2,00*1,40	3,24	1	1	3,24	=	Cartello	Comune di Lodi	

Piano delle pubbliche affissioni e delle pubblicità
 Elenco impianti sul territorio_PROGETTO.
 Aggiornamento Maggio 2013

Numero	Tavola	Localizzazione e posizione	Formato	Superficie	N	Fronti	Superficie complessiva	Direzione	Tipo	Proprietà	* Pubbliche affissioni
6014	6P	viale Dalmazia	2,00*1,40	3,24	1	1	3,24	=	Cartello	Comune di Lodi	
5032	6P	viale Dalmazia							Palo con predisposizione		
5033	6P	viale Dalmazia							Palo con predisposizione		
5034	6P	viale Dalmazia							Palo con predisposizione		
5035	6P	viale Dalmazia							Palo con predisposizione		
5036	6P	viale Dalmazia							Palo con predisposizione		
5037	6P	viale Dalmazia							Palo con predisposizione		
5038	6P	viale Dalmazia							Palo con predisposizione		
5039	6P	viale Dalmazia							Palo con predisposizione		
318	6P	viale Dalmazia	1,40*2,00	3,24	1	2	6,48	=	Cartello	Comune di Lodi	
319	6P	viale Dalmazia	1,40*2,00	3,24	1	2	6,48	=	Cartello	Comune di Lodi	
095	6P	viale Dalmazia	1,00*1,40	1,40	1	2	2,80	⊥	Palina	Line	
1676	6P	viale Dalmazia	2,00*1,40	3,24	1	1	3,24	=	Cartello	Comune di Lodi	
4720	6P	viale Dalmazia	0,70*1,00	0,70	1	1	0,70	⊥	Cartello su palo		
4719	6P	viale Dalmazia	0,70*1,00	0,70	1	1	0,70	⊥	Cartello su palo		
317	6P	viale Dalmazia	1,40*2,00	3,24	1	2	6,48	=	Cartello	Comune di Lodi	
316	6P	viale Dalmazia	1,40*2,00	3,24	1	2	6,48	=	Cartello	A&P.	
315	6P	viale Dalmazia	1,40*2,00	3,24	1	2	6,48	=	Cartello	A&P.	
415	6P	viale Dalmazia	1,00*1,00	1,00	1	1	1,00	=	Bacheca		
416	6P	viale Dalmazia	1,00*1,00	1,00	1	1	1,00	=	Bacheca		
2173	6P	viale Dalmazia	1,00*1,40	1,40	1	2	2,80	⊥	Tabella verde	Comune di Lodi	
3409	6P	viale Dalmazia	2,00*1,50	3,00	1	1	3,00	⊥	Cartello		
3611	6P	viale Dalmazia	1,50*1,00	1,50	1	1	1,50	=	Transenna		
314	6P	viale Dalmazia	1,40*2,00	3,24	1	2	6,48	=	Cartello	Comune di Lodi	
4716	6P	via S. Bassiano	1,50*1,00	1,50	1	1	1,50	=	Transenna		
4805	6P	via S. Bassiano	1,50*1,00	1,50	1	1	1,50	=	Transenna		
5020	6P	via S. Bassiano	1,50*1,00	1,50	1	1	1,50	=	Transenna		
4809	6P	viale Dalmazia	1,00*0,80	0,80	1	2	1,60	⊥	Orologio con cartello	Comune di Lodi	
5031	6P	via S. Bassiano	1,50*1,00	1,50	1	1	1,50	=	Transenna		

Piano delle pubbliche affissioni e delle pubblicità
 Elenco impianti sul territorio_PROGETTO.
 Aggiornamento Maggio 2013

Numero	Tavola	Localizzazione e posizione	Formato	Superficie	N	Fronti	Superficie complessiva	Direzione	Tipo	Proprietà	* Pubbliche affissioni
1663	6P	via S. Bassiano	2,00*1,40	3,24	1	1	3,24	=	Cartello	Comune di Lodi	
1664	6P	via S. Bassiano	2,00*1,40	3,24	1	1	3,24	=	Cartello	Comune di Lodi	
084	6P	via S. Bassiano	1,00*1,40	1,40	1	2	2,80	⊥	Palina	Line	
085	6P	via S. Bassiano	1,00*1,40	1,40	1	2	2,80	⊥	Palina	Line	
1665	6P	via S. Bassiano	2,00*1,40	3,24	1	1	3,24	=	Cartello	Comune di Lodi	
4510	6P	via S. Bassiano	1,00*1,40	1,40	1	1	1,40	=	Necrologio	Agenzia Boffi	
082	6P	via Polenghi Lombardo	1,00*1,40	1,40	1	2	2,80	⊥	Palina	Line	
083	6P	via Anelli	1,00*1,40	1,40	1	2	2,80	⊥	Palina	Line	
2316	6P	via Anelli	3,00*6,00	18,00	1	1	18,00	=	Tabella murale		
4718	6P	via Polenghi Lombardo	0,70*1,00	0,70	1	1	0,70	⊥	Cartello su palo		
4717	6P	via Polenghi Lombardo	0,70*1,00	0,70	1	1	0,70	⊥	Cartello su palo		
07	6P	piazzale Stazione	1,00*2,20	2,20	1	4	8,80	=	Pensilina	Line	
067	6P	piazzale Stazione	1,00*1,40	1,40	1	2	2,80	⊥	Palina	Line	
066	6P	piazzale Stazione	1,00*1,40	1,40	1	2	2,80	⊥	Palina	Line	
08	6P	piazzale Stazione	1,00*2,20	2,20	1	4	8,80	=	Pensilina	Line	
4715	6P	piazzale Stazione	0,70*1,00	0,70	1	2	1,40	⊥	Cartello su palo		
4712	6P	piazzale Stazione	0,70*1,00	0,70	1	2	1,40	⊥	Cartello su palo		
309	6P	via Dante Alighieri	1,40*2,00	3,24	1	2	6,48	⊥	Cartello	Comune di Lodi	
4810	6P	via Dante Alighieri	1,00*0,80	0,80	1	2	1,60	⊥	Orologio con cartello	Comune di Lodi	
061	6P	via Dante Alighieri	1,00*1,40	1,40	1	2	2,80	⊥	Palina	STAR	
062	6P	via Dante Alighieri	1,00*1,40	1,40	1	2	2,80	⊥	Palina	STAR	
063	6P	via Dante Alighieri	1,00*1,40	1,40	1	2	2,80	⊥	Palina	STAR	
064	6P	via Dante Alighieri	1,00*1,40	1,40	1	2	2,80	⊥	Palina	STAR	
2155	6P	via Dante Alighieri	1,00*1,40	1,40	1	2	2,80	⊥	Tabella verde	Comune di Lodi	
1088	6P	via Dante Alighieri	2,00*1,40	3,24	1	1	3,24	=	Affissione murale	Comune di Lodi	
1087	6P	via Dante Alighieri	2,00*1,40	3,24	1	1	3,24	=	Affissione murale	Comune di Lodi	
1086	6P	via Dante Alighieri	2,00*1,40	3,24	1	1	3,24	=	Affissione murale	Comune di Lodi	
2156	6P	via Dante Alighieri	1,00*1,40	1,40	1	2	2,80	⊥	Tabella verde	Comune di Lodi	
505	6P	via Dante Alighieri	2,00*6,00	12,00	1	2	24,00	⊥	Trespalo	Comune di Lodi	
118	6P	via Dante Alighieri	1,00*1,40	1,40	1	2	2,80	⊥	Palina	Line	
2157	6P	via Dante Alighieri	1,00*1,40	1,40	1	2	2,80	⊥	Tabella verde	Comune di Lodi	
































Piano delle pubbliche affissioni e delle pubblicità
 Elenco impianti sul territorio_PROGETTO.
 Aggiornamento Maggio 2013

Numero	Tavola	Localizzazione e posizione	Formato	Superficie	N	Fronti	Superficie complessiva	Direzione	Tipo	Proprietà	* Pubbliche affissioni
308	6P	via Trento Trieste	1,40*2,00	3,24	1	2	6,48	=	Cartello	A&P.	
065	6P	via Trento Trieste	1,00*1,40	1,40	1	2	2,80	⊥	Palina	Line	
307	6P	via Trento Trieste	1,40*2,00	3,24	1	2	6,48	=	Cartello	A&P.	
306	6P	via Trento Trieste	1,40*2,00	3,24	1	2	6,48	=	Cartello	A&P.	
305	6P	via Trento Trieste	1,40*2,00	3,24	1	2	6,48	=	Cartello	A&P.	
304	6P	via Trento Trieste	1,40*2,00	3,24	1	2	6,48	=	Cartello	A&P.	
303	6P	via Trento Trieste	1,40*2,00	3,24	1	2	6,48	=	Cartello	A&P.	
302	6P	via Trento Trieste	1,40*2,00	3,24	1	2	6,48	=	Cartello	A&P.	
301	6P	via Trento Trieste	1,40*2,00	3,24	1	2	6,48	=	Cartello	A&P.	
300	6P	via Trento Trieste	1,40*2,00	3,24	1	2	6,48	=	Cartello	Comune di Lodi	
2155	6P	via Dante Alighieri	0,70*1,00	0,70	1	1	0,70	=	Tabella verde	Comune di Lodi	*
296	6P	via Trento Trieste	1,40*2,00	3,24	1	2	6,48	=	Cartello	A&P.	
297	6P	via Trento Trieste	1,40*2,00	3,24	1	2	6,48	=	Cartello	A&P.	
298	6P	via Villani	1,40*2,00	3,24	1	2	6,48	=	Cartello	Comune di Lodi	
299	6P	via Villani	1,40*2,00	3,24	1	2	6,48	=	Cartello	Comune di Lodi	
1611	6P	via Villani	2,00*1,40	3,24	1	1	3,24	=	Cartello	A&P.	
1612	6P	via Villani	2,00*1,40	3,24	1	1	3,24	=	Cartello	A&P.	
1613	6P	via Biancardi	2,00*1,40	3,24	1	1	3,24	=	Cartello	Comune di Lodi	
1614	6P	via Biancardi	2,00*1,40	3,24	1	1	3,24	=	Cartello	Comune di Lodi	
215	6P	via Biancardi	1,40*2,00	3,24	1	2	6,48	=	Cartello	Comune di Lodi	
214	6P	via Biancardi	1,40*2,00	3,24	1	2	6,48	=	Cartello	Comune di Lodi	
213	6P	via Biancardi	1,40*2,00	3,24	1	2	6,48	=	Cartello	Comune di Lodi	
4709	6P	piazza Zaninelli	1,50*1,00	1,50	1	1	1,50	=	Transenna		
4710	6P	piazza Zaninelli	1,50*1,00	1,50	1	1	1,50	=	Transenna		
4713	6P	piazza Zaninelli	1,50*1,00	1,50	1	1	1,50	=	Transenna		
5023	6P	viale Agnelli	1,50*1,00	1,50	1	1	1,50	=	Transenna		
5022	6P	viale Agnelli	1,50*1,00	1,50	1	1	1,50	=	Transenna		
5002	6P	viale Agnelli	1,50*1,00	1,50	1	1	1,50	=	Transenna		
031	6P	via Biancardi	1,00*1,40	1,40	1	2	2,80	⊥	Palina	Line	
2133	6P	viale Agnelli	0,70*1,00	0,70	1	1	0,70	⊥	Tabella verde	Comune di Lodi	
5021	6P	viale IV Novembre	1,50*1,00	1,50	1	1	1,50	=	Transenna		
2132	6P	viale IV Novembre	0,70*1,00	0,70	1	1	0,70	⊥	Tabella verde	Comune di Lodi	
4711	6P	viale Agnelli	0,70*1,00	0,70	1	1	0,70	⊥	Cartello su palo		

Piano delle pubbliche affissioni e delle pubblicità
 Elenco impianti sul territorio_PROGETTO.
 Aggiornamento Maggio 2013

Numero	Tavola	Localizzazione e posizione	Formato	Superficie	N	Fronti	Superficie complessiva	Direzione	Tipo	Proprietà	* Pubbliche affissioni
212	6P	viale IV Novembre	1,40*2,00	3,24	1	2	6,48	=	Cartello		
4802	6P	viale delle Rimembranze	1,00*0,80	0,80	1	2	1,60	⊥	Orologio con cartello	Comune di Lodi	
2131	6P	viale delle Rimembranze	0,70*1,00	0,70	1	1	0,70	⊥	Tabella verde	Comune di Lodi	
2130	6P	viale delle Rimembranze	0,70*1,00	0,70	1	1	0,70	⊥	Tabella verde	Comune di Lodi	
4504	6P	viale delle Rimembranze	1,00*1,40	1,40	1	1	1,40	=	Necrologio	Agenzia Boffi	
5018	6P	viale IV Novembre	1,50*1,00	1,50	1	1	1,50	=	Transenna		
4714	6P	viale IV Novembre	1,50*1,00	1,50	1	1	1,50	=	Transenna		
019	6P	corso Mazzini	1,00*1,40	1,40	1	2	2,80	⊥	Palina	Line	
020	6P	corso Mazzini	1,00*1,40	1,40	1	2	2,80	⊥	Palina	Line	
021	6P	corso Mazzini	1,00*1,40	1,40	1	2	2,80	⊥	Palina	Line	
4803	6P	corso Mazzini	1,00*0,80	0,80	1	2	1,60	⊥	Orologio con cartello	Comune di Lodi	
3635	6P	via Secondo Cremonesi	1,50*1,00	1,50	1	1	1,50	=	Transenna		
3636	6P	via Secondo Cremonesi	1,50*1,00	1,50	1	1	1,50	=	Transenna		
3640	6P	via Secondo Cremonesi	1,50*1,00	1,50	1	1	1,50	=	Transenna		
018	6P	via Secondo Cremonesi	1,00*1,40	1,40	1	2	2,80	⊥	Palina	Line	
2117	6P	via Secondo Cremonesi	0,70*1,00	0,70	1	2	1,40	⊥	Tabella verde	Comune di Lodi	*
804	6P	via Secondo Cremonesi	1,50*2,00	3,00	1	2	6,00	⊥	Cartello/insegna	Mobili Cecconi	
2317	6P	via Secondo Cremonesi	3,00*6,00	18,00	1	1	18,00	⊥	Tabella murale		
2116	6P	via Secondo Cremonesi	0,70*1,00	0,70	1	2	1,40	⊥	Tabella verde	Comune di Lodi	
1080	6P	via Secondo Cremonesi	2,00*1,40	3,24	1	1	3,24	=	Tabella murale	Comune di Lodi	
1081	6P	via Secondo Cremonesi	2,00*1,40	3,24	1	1	3,24	=	Tabella murale	Comune di Lodi	
1082	6P	via Secondo Cremonesi	2,00*1,40	3,24	1	1	3,24	=	Tabella murale	Comune di Lodi	
1083	6P	via Secondo Cremonesi	2,00*1,40	3,24	1	1	3,24	=	Tabella murale	Comune di Lodi	
1084	6P	via Secondo Cremonesi	2,00*1,40	3,24	1	1	3,24	=	Tabella murale	Comune di Lodi	
1085	6P	via Secondo Cremonesi	2,00*1,40	3,24	1	1	3,24	=	Tabella murale	Comune di Lodi	
1615	6P	via Secondo Cremonesi	2,00*1,40	3,24	1	1	3,24	=	Cartello	A&P.	
2115	6P	via Secondo Cremonesi	0,70*1,00	0,70	1	2	1,40	=	Tabella verde	Comune di Lodi	
017	6P	via Secondo Cremonesi	1,00*1,40	1,40	1	2	2,80	⊥	Palina	Line	
1608	6P	via Secondo Cremonesi	2,00*1,40	3,24	1	1	3,24	=	Cartello	A&P.	
1609	6P	via Secondo Cremonesi	2,00*1,40	3,24	1	1	3,24	=	Cartello	A&P.	
211	6P	via Secondo Cremonesi	1,40*2,00	3,24	1	2	6,48	=	Cartello	A&P.	
2112	6P	via Secondo Cremonesi	0,70*1,00	0,70	1	2	1,40	=	Tabella verde	Comune di Lodi	*
2113	6P	via Secondo Cremonesi	0,70*1,00	0,70	1	2	1,40	=	Tabella verde	Comune di Lodi	

Piano delle pubbliche affissioni e delle pubblicità
 Elenco impianti sul territorio_PROGETTO.
 Aggiornamento Maggio 2013

Numero	Tavola	Localizzazione e posizione	Formato	Superficie	N	Fronti	Superficie complessiva	Direzione	Tipo	Proprietà	* Pubbliche affissioni
1607	6P	 via Secondo Cremonesi	2,00*1,40	3,24	1	1	3,24	=	Cartello	A&P.	
016	6P	 via Secondo Cremonesi	1,00*1,40	1,40	1	2	2,80	⊥	Palina	Line	
015	6P	 via Secondo Cremonesi	1,00*1,40	1,40	1	2	2,80	⊥	Palina	Line	
209	6P	 via Secondo Cremonesi	1,40*2,00	3,24	1	2	6,48	=	Cartello	A&P.	
208	6P	 via Secondo Cremonesi	1,40*2,00	3,24	1	2	6,48	=	Cartello	A&P.	
1605	6P	 via Secondo Cremonesi	2,00*1,40	3,24	1	1	3,24	=	Cartello	A&P.	
1304	6P	 via Secondo Cremonesi	2,00*1,40	3,24	1	1	3,24	=	Affissione murale	Comune di Lodi	
2317	6P	 via Secondo Cremonesi	6,00*3,00	18,00	1	1	18,00	=	Affissione murale	Comune di Lodi	
2109	6P	 via Lago Genundo	0,70*1,00	0,70	1	2	1,40	=	Tabella verde	Comune di Lodi	*
2110	6P	 via Lago di Garda	0,70*1,00	0,70	1	2	1,40	=	Tabella verde	Comune di Lodi	*
2111	6P	 via Lago di Como	0,70*1,00	0,70	1	2	1,40	=	Tabella verde	Comune di Lodi	*
210	6P	 via Lago di Garda	1,40*2,00	3,24	1	2	6,48	=	Cartello	Comune di Lodi	
1606	6P	 via Lago di Garda	2,00*1,40	3,24	1	2	6,48	=	Cartello	Comune di Lodi	
2108	6P	 largo Donatori del Sangue	0,70*1,00	0,70	1	2	1,40	=	Tabella verde	Comune di Lodi	*
803	6P	 largo Donatori del Sangue	1,50*2,00	3,00	1	2	6,00	⊥	Cartello/insegna	Volvo	
802	6P	 largo Donatori del Sangue	1,50*2,00	3,00	1	2	6,00	⊥	Cartello/insegna	Rist. Isola Caprera	
1678	6P	 via Borgo Adda	2,00*1,40	3,24	1	1	3,24	=	Cartello	Comune di Lodi	
2107	6P	 via Borgo Adda	0,70*1,00	0,70	1	2	1,40	=	Tabella verde	Comune di Lodi	
2106	6P	 via Borgo Adda	0,70*1,00	0,70	1	2	1,40	=	Tabella verde	Comune di Lodi	
4501	6P	 via Borgo Adda	1,00*1,40	1,40	1	1	1,40	=	Necrologio	Comune di Lodi	
2105	6P	 via Borgo Adda	0,70*1,00	0,70	1	2	1,40	=	Tabella verde	Comune di Lodi	*
801	6P	 via Borgo Adda	1,50*2,00	3,00	1	2	6,00	⊥	Cartello/insegna	Rist. Isola Caprera	
012	6P	 via Defendente	1,00*1,40	1,40	1	2	2,80	⊥	Palina	Line	
414	6P	 via Bastioni	0,50*0,70	0,35	1	1	0,35	=	Bacheca		
413	6P	 corso Adda	1,00*0,70	0,70	1	1	0,70	=	Bacheca	Cinema Moderno	
412	6P	 corso Adda	1,00*0,70	0,70	1	1	0,70	=	Bacheca	Cinema Moderno	
411	6P	 corso Adda	1,00*0,70	0,70	1	1	0,70	=	Bacheca	Cinema Moderno	
4811	6P	 corso Adda	1,50*1,00	1,50	1	1	1,50	=	Transenna		
3670	6P	 corso Adda	1,50*1,00	1,50	1	1	1,50	=	Transenna		
3618	6P	 corso Adda	1,50*1,00	1,50	1	1	1,50	=	Transenna		
3610	6P	 corso Adda	1,50*1,00	1,50	1	1	1,50	=	Transenna		
































Piano delle pubbliche affissioni e delle pubblicità
 Elenco impianti sul territorio_PROGETTO.
 Aggiornamento Maggio 2013

Numero	Tavola	Localizzazione e posizione	Formato	Superficie	N	Fronti	Superficie complessiva	Direzione	Tipo	Proprietà	* Pubbliche affissioni
4506	6P	corso Adda	1,50*1,00	1,50	1	1	1,50	=	Transenna		
122	6P	corso Adda	1,00*1,40	1,40	1	2	2,80	⊥	Palina	Line	
526	6P	corso Umberto I	2,00*6,00	12,00	1	2	24,00	⊥	Trespole	Comune di Lodi	
400	6P	corso Umberto I	1,40*0,70	0,98	1	1	0,98	=	Bacheca	Comune di Lodi	
401	6P	corso Umberto I	1,40*0,70	0,98	1	1	0,98	=	Bacheca	Comune di Lodi	
402	6P	corso Umberto I	1,40*0,70	0,98	1	1	0,98	=	Bacheca	Comune di Lodi	
403	6P	corso Umberto I	1,40*0,70	0,98	1	1	0,98	=	Bacheca	Comune di Lodi	
409	6P	corso Roma	0,40*1,00	0,40	1	1	0,40	=	Bacheca	Cinema Moderno	
1140	6P	corso Roma	1,00*1,40	1,40	1	1	1,40	=	Tabella murale	Comune di Lodi	
1141	6P	corso Roma	1,00*1,40	1,40	1	1	1,40	=	Tabella murale	Comune di Lodi	
1142	6P	via Paolo Gorini	1,00*1,40	1,40	1	1	1,40	=	Tabella murale	Comune di Lodi	
1320	6P	via Marsala	1,00*0,50	0,50	1	1	0,50	=	Tabella murale necrologio	Comune di Lodi	
1079	6P	corso Roma	2,00*1,40	3,24	1	1	3,24	=	Tabella murale	Comune di Lodi	
1080	6P	corso Roma	2,00*1,40	3,24	1	1	3,24	=	Tabella murale	Comune di Lodi	
119	6P	via XX Settembre	1,00*1,40	1,40	1	2	2,80	⊥	Palina	Line	
121	6P	via XX Settembre	1,00*1,40	1,40	1	2	2,80	⊥	Palina	Line (fermata soppressa)	
419	6P	via Paolo Gorini	1,30*1,00	1,30	1	1	1,30	=	Bacheca	Comune di Lodi	
420	6P	via Paolo Gorini	1,30*1,00	1,30	1	1	1,30	=	Bacheca	Comune di Lodi	
1068	6P	via A. Bassi	2,00*1,40	3,24	1	1	3,24	=	Tabella murale	Comune di Lodi	
1069	6P	via A. Bassi	2,00*1,40	3,24	1	1	3,24	=	Tabella murale	Comune di Lodi	
1070	6P	via A. Bassi	2,00*1,40	3,24	1	1	3,24	=	Tabella murale	Comune di Lodi	
1200	6P	via A. Bassi	2,80*2,00	5,60	1	1	5,60	=	Tabella murale	Comune di Lodi	
1201	6P	via A. Bassi	2,80*2,00	5,60	1	1	5,60	=	Tabella murale	Comune di Lodi	
1303	6P	via Pallavicino	1,40*2,00	2,80	1	1	2,80	=	Tabella murale necrologio	Comune di Lodi	
1045	6P	via Pallavicino	2,00*1,40	3,24	1	1	3,24	=	Tabella murale	Comune di Lodi	
1046	6P	via Pallavicino	2,00*1,40	3,24	1	1	3,24	=	Tabella murale	Comune di Lodi	
1047	6P	via Pallavicino	2,00*1,40	3,24	1	1	3,24	=	Tabella murale	Comune di Lodi	
1048	6P	via Pallavicino	2,00*1,40	3,24	1	1	3,24	=	Tabella murale	Comune di Lodi	
1049	6P	via Pallavicino	2,00*1,40	3,24	1	1	3,24	=	Tabella murale	Comune di Lodi	
1050	6P	via Pallavicino	2,00*1,40	3,24	1	1	3,24	=	Tabella murale	Comune di Lodi	

Piano delle pubbliche affissioni e delle pubblicità
 Elenco impianti sul territorio_PROGETTO.
 Aggiornamento Maggio 2013

Numero	Tavola	Localizzazione e posizione	Formato	Superficie	N	Fronti	Superficie complessiva	Direzione	Tipo	Proprietà	* Pubbliche affissioni
1051	6P ▲	via Pallavicino	2,00*1,40	3,24	1	1	3,24	=	Tabella murale	Comune di Lodi	
1052	6P ▲	via Pallavicino	2,00*1,40	3,24	1	1	3,24	=	Tabella murale	Comune di Lodi	
1053	6P ▲	via Pallavicino	2,00*1,40	3,24	1	1	3,24	=	Tabella murale	Comune di Lodi	
1054	6P ▲	via Pallavicino	2,00*1,40	3,24	1	1	3,24	=	Tabella murale	Comune di Lodi	
1055	6P ▲	via Pallavicino	2,00*1,40	3,24	1	1	3,24	=	Tabella murale	Comune di Lodi	
1056	6P ▲	via Pallavicino	2,00*1,40	3,24	1	1	3,24	=	Tabella murale	Comune di Lodi	
1057	6P ▲	via Pallavicino	2,00*1,40	3,24	1	1	3,24	=	Tabella murale	Comune di Lodi	
1058	6P ▲	via Pallavicino	2,00*1,40	3,24	1	1	3,24	=	Tabella murale	Comune di Lodi	
1059	6P ▲	via Pallavicino	2,00*1,40	3,24	1	1	3,24	=	Tabella murale	Comune di Lodi	
1060	6P ▲	via Pallavicino	2,00*1,40	3,24	1	1	3,24	=	Tabella murale	Comune di Lodi	
1061	6P ▲	via Pallavicino	2,00*1,40	3,24	1	1	3,24	=	Tabella murale	Comune di Lodi	
1062	6P ▲	via Pallavicino	2,00*1,40	3,24	1	1	3,24	=	Tabella murale	Comune di Lodi	
1063	6P ▲	via Pallavicino	2,00*1,40	3,24	1	1	3,24	=	Tabella murale	Comune di Lodi	
1064	6P ▲	via Pallavicino	2,00*1,40	3,24	1	1	3,24	=	Tabella murale	Comune di Lodi	
1065	6P ▲	via Pallavicino	2,00*1,40	3,24	1	1	3,24	=	Tabella murale	Comune di Lodi	
1066	6P ▲	via Pallavicino	2,00*1,40	3,24	1	1	3,24	=	Tabella murale	Comune di Lodi	
1067	6P ▲	via Pallavicino	2,00*1,40	3,24	1	1	3,24	=	Tabella murale	Comune di Lodi	
4052	6P ■	via Serravalle	1,00*1,40	1,40	1	1	1,40	=	Necrologio		
4053	6P ■	via Serravalle	1,00*1,40	1,40	1	1	1,40	=	Necrologio		
014	6P ●	largo Donatori del Sangue	1,00*1,40	1,40	1	2	2,80	⊥	Palina	Line	
013	6P ●	largo Donatori del Sangue	1,00*1,40	1,40	1	2	2,80	⊥	Palina	Line	
1604	6P ●	via Borgo Adda	2,00*1,40	3,24	1	1	3,24	=	Cartello	Comune di Lodi	
1603	6P ●	viale Savoia	2,00*1,40	3,24	1	1	3,24	=	Cartello	Comune di Lodi	
1602	6P ●	viale Savoia	2,00*1,40	3,24	1	1	3,24	=	Cartello	Comune di Lodi	
1601	6P ●	viale Savoia	2,00*1,40	3,24	1	1	3,24	=	Cartello	Comune di Lodi	
1600	6P ●	viale Savoia	2,00*1,40	3,24	1	1	3,24	=	Cartello	Comune di Lodi	
2172	6P ●	via Serravalle	0,70*1,00	0,70	1	2	1,40	=	Tabella verde	Comune di Lodi	
207	6P ●	via Serravalle	1,40*2,00	3,24	1	1	3,24	=	Cartello	Comune di Lodi	
2300	6P ▲	via S. Giacomo	6,00*3,00	18,00	1	1	18,00	=	Tabella murale	Comune di Lodi	
2301	6P ▲	via S. Giacomo	6,00*3,00	18,00	1	1	18,00	=	Tabella murale	Comune di Lodi	

Piano delle pubbliche affissioni e delle pubblicità
 Elenco impianti sul territorio_PROGETTO.
 Aggiornamento Maggio 2013

Numero	Tavola	Localizzazione e posizione	Formato	Superficie	N	Fronti	Superficie complessiva	Direzione	Tipo	Proprietà	* Pubbliche affissioni
2302	6P	 via S. Giacomo	6,00*3,00	18,00	1	1	18,00	=	Tabella murale	Comune di Lodi	
2303	6P	 via S. Giacomo	6,00*3,00	18,00	1	1	18,00	=	Tabella murale	Comune di Lodi	
2304	6P	 via S. Giacomo	6,00*3,00	18,00	1	1	18,00	=	Tabella murale	Comune di Lodi	
1300	6P	 via S. Giacomo	1,40*2,00	2,80	1	1	2,80	=	Tabella murale necrologio	Comune di Lodi	
2009	6P	 via S. Giacomo	0,70*1,00	0,70	1	1	0,70	=	Tabella murale	Comune di Lodi	
2010	6P	 via S. Giacomo	0,70*1,00	0,70	1	1	0,70	=	Tabella murale	Comune di Lodi	
2011	6P	 via S. Giacomo	0,70*1,00	0,70	1	1	0,70	=	Tabella murale	Comune di Lodi	
2012	6P	 via S. Giacomo	0,70*1,00	0,70	1	1	0,70	=	Tabella murale	Comune di Lodi	
2013	6P	 via S. Giacomo	0,70*1,00	0,70	1	1	0,70	=	Tabella murale	Comune di Lodi	
2014	6P	 via S. Giacomo	0,70*1,00	0,70	1	1	0,70	=	Tabella murale	Comune di Lodi	
2015	6P	 via S. Giacomo	0,70*1,00	0,70	1	1	0,70	=	Tabella murale	Comune di Lodi	
2016	6P	 via S. Giacomo	0,70*1,00	0,70	1	1	0,70	=	Tabella murale	Comune di Lodi	
2017	6P	 via S. Giacomo	0,70*1,00	0,70	1	1	0,70	=	Tabella murale	Comune di Lodi	
410	6P	 via Cavour	1,40*0,70	0,98	1	1	0,98	=	Bacheca	Comune di Lodi	
1500	6P	 via Voltumo	2,00*2,00	4,00	1	1	4,00	=	Tabella murale	Comune di Lodi	
1501	6P	 via Voltumo	2,00*2,00	4,00	1	1	4,00	=	Tabella murale	Comune di Lodi	
1071	6P	 via Cavour	2,00*1,40	3,24	1	1	3,24	=	Tabella murale	Comune di Lodi	
1072	6P	 via Cavour	2,00*1,40	3,24	1	1	3,24	=	Tabella murale	Comune di Lodi	
1073	6P	 via Cavour	2,00*1,40	3,24	1	1	3,24	=	Tabella murale	Comune di Lodi	
1074	6P	 via Cavour	2,00*1,40	3,24	1	1	3,24	=	Tabella murale	Comune di Lodi	
1075	6P	 via Cavour	2,00*1,40	3,24	1	1	3,24	=	Tabella murale	Comune di Lodi	
1076	6P	 via Cavour	2,00*1,40	3,24	1	1	3,24	=	Tabella murale	Comune di Lodi	
1077	6P	 via Cavour	2,00*1,40	3,24	1	1	3,24	=	Tabella murale	Comune di Lodi	
1078	6P	 via Cavour	2,00*1,40	3,24	1	1	3,24	=	Tabella murale	Comune di Lodi	
1301	6P	 via Serravalle	1,00*1,50	1,50	1	1	1,50	=	Necrologio		
1302	6P	 via Serravalle	1,00*1,50	1,50	1	1	1,50	=	Necrologio		
406	6P	 via Cavour	1,10*1,10	1,21	1	1	1,21	=	Bacheca		
407	6P	 via Cavour	1,10*1,10	1,21	1	1	1,21	=	Bacheca		
408	6P	 via Cavour	1,10*1,10	1,21	1	1	1,21	=	Bacheca		
120	6P	 piazza Vittoria	1,00*1,40	1,40	1	2	2,80	⊥	Palina	Line	
404	6P	 corso Adda	1,00*0,40	0,40	1	1	0,40	⊥	Bacheca	Cinema Moderno	






























Piano delle pubbliche affissioni e delle pubblicità
 Elenco impianti sul territorio_PROGETTO.
 Aggiornamento Maggio 2013

Numero	Tavola	Localizzazione e posizione	Formato	Superficie	N	Fronti	Superficie complessiva	Direzione	Tipo	Proprietà	* Pubbliche affissioni
405	6P	corso Adda	1,00*0,40	0,40	1	1	0,40	⊥	Bacheca	Cinema Moderno	
030	6P	via XX Settembre	1,00*1,40	1,40	1	2	2,80	⊥	Palina	Line	
5015	6P	via Cristoforo Colombo	1,50*1,00	1,50	1	1	1,50	=	Transenna		
4811	6P	via Cristoforo Colombo	1,50*1,00	1,50	1	1	1,50	=	Transenna		
4804	6P	via Cristoforo Colombo	1,50*1,00	1,50	1	1	1,50	=	Transenna		
4001	6P	via Cristoforo Colombo	0,70*1,00	0,70	1	2	1,40	=	Tabella verde	Comune di Lodi	*
4820	6P	via Cristoforo Colombo	1,00*0,80	0,80	1	2	1,60	⊥	Orologio con cartello	Comune di Lodi	
1680	6P	via Cristoforo Colombo	2,00*1,40	3,24	1	2	6,48	=	Cartello	A&P.	
1681	6P	via Cristoforo Colombo	2,00*1,40	3,24	1	2	6,48	=	Cartello	A&P.	
1682	6P	via Cristoforo Colombo	2,00*1,40	3,24	1	2	6,48	=	Cartello	A&P.	
500	6P	via Cristoforo Colombo	1,40*2,00	3,24	1	2	6,48	=	Cartello	A&P.	
501	6P	via Cristoforo Colombo	1,40*2,00	3,24	1	2	6,48	=	Cartello	A&P.	
502	6P	via Cristoforo Colombo	1,40*2,00	3,24	1	2	6,48	=	Cartello	A&P.	
90	6P	via Cristoforo Colombo	1,00*2,20	2,20	1	4	8,80	=	Pensilina	Line	
91	6P	via Cristoforo Colombo	1,00*2,20	2,20	1	4	8,80	=	Pensilina	Line	
200	6P	via Cristoforo Colombo	1,00*1,40	1,40	1	2	2,80	⊥	Palina	Line	
201	6P	via Cristoforo Colombo	1,00*1,40	1,40	1	2	2,80	⊥	Palina	Line	
2153	6P	via Fascetti	0,70*1,00	0,70	1	2	1,40	=	Tabella verde	Comune di Lodi	*
068	6P	via Fascetti	1,00*1,40	1,40	1	2	2,80	⊥	Palina	Line	
294	6P	via Fascetti	1,40*2,00	3,24	1	2	6,48	=	Cartello	Comune di Lodi	
291	6P	via Fascetti	1,40*2,00	3,24	1	2	6,48	=	Cartello	Comune di Lodi	
290	6P	via Fascetti	1,40*2,00	3,24	1	2	6,48	=	Cartello	Comune di Lodi	
293	6P	via Fascetti	1,40*2,00	3,24	1	2	6,48	=	Cartello	A&P.	
292	6P	via Fascetti	1,40*2,00	3,24	1	2	6,48	=	Cartello	A&P.	
289	6P	via Fascetti	1,40*2,00	3,24	1	2	6,48	=	Cartello	A&P.	
288	6P	via Fascetti	1,40*2,00	3,24	1	2	6,48	=	Cartello	A&P.	
287	6P	via Fascetti	1,40*2,00	3,24	1	2	6,48	=	Cartello	A&P.	
286	6P	via Fascetti	1,40*2,00	3,24	1	2	6,48	=	Cartello	A&P.	
285	6P	via Fascetti	1,40*2,00	3,24	1	2	6,48	=	Cartello	Comune di Lodi	

Piano delle pubbliche affissioni e delle pubblicità
 Elenco impianti sul territorio_PROGETTO.
 Aggiornamento Maggio 2013

Numero	Tavola		Localizzazione e posizione	Formato	Superficie	N	Fronti	Superficie complessiva	Direzione	Tipo	Proprietà	* Pubbliche affissioni
284	6P	●	via Fascetti	1,40*2,00	3,24	1	2	6,48	=	Cartello	Comune di Lodi	
283	6P	●	via Fascetti	1,40*2,00	3,24	1	2	6,48	=	Cartello	Comune di Lodi	
4806	6P	●	via Fascetti	1,00*0,80	0,80	1	2	1,60	⊥	Orologio con cartello	Comune di Lodi	
1119	6P	▲	via Lombardo	2,00*1,40	3,24	1	1	3,24	=	Tabella murale	Comune di Lodi	
1120	6P	▲	via Lombardo	2,00*1,40	3,24	1	1	3,24	=	Tabella murale	Comune di Lodi	
1121	6P	▲	via Lombardo	2,00*1,40	3,24	1	1	3,24	=	Tabella murale	Comune di Lodi	
1122	6P	▲	via Lombardo	2,00*1,40	3,24	1	1	3,24	=	Tabella murale	Comune di Lodi	
1123	6P	▲	via Lombardo	2,00*1,40	3,24	1	1	3,24	=	Tabella murale	Comune di Lodi	
1124	6P	▲	via Lombardo	2,00*1,40	3,24	1	1	3,24	=	Tabella murale	Comune di Lodi	
1090	6P	▲	via S. Angelo	2,00*1,40	3,24	1	1	3,24	=	Tabella murale	Comune di Lodi	
1091	6P	▲	via S. Angelo	2,00*1,40	3,24	1	1	3,24	=	Tabella murale	Comune di Lodi	
1092	6P	▲	via S. Angelo	2,00*1,40	3,24	1	1	3,24	=	Tabella murale	Comune di Lodi	
1093	6P	▲	via S. Angelo	2,00*1,40	3,24	1	1	3,24	=	Tabella murale	Comune di Lodi	
1094	6P	▲	via S. Angelo	2,00*1,40	3,24	1	1	3,24	=	Tabella murale	Comune di Lodi	
1095	6P	▲	via S. Angelo	2,00*1,40	3,24	1	1	3,24	=	Tabella murale	Comune di Lodi	
1096	6P	▲	via S. Angelo	2,00*1,40	3,24	1	1	3,24	=	Tabella murale	Comune di Lodi	
1097	6P	▲	via S. Angelo	2,00*1,40	3,24	1	1	3,24	=	Tabella murale	Comune di Lodi	
1098	6P	▲	via S. Angelo	2,00*1,40	3,24	1	1	3,24	=	Tabella murale	Comune di Lodi	
1099	6P	▲	via S. Angelo	2,00*1,40	3,24	1	1	3,24	=	Tabella murale	Comune di Lodi	
1100	6P	▲	via S. Angelo	2,00*1,40	3,24	1	1	3,24	=	Tabella murale	Comune di Lodi	
1101	6P	▲	via S. Angelo	2,00*1,40	3,24	1	1	3,24	=	Tabella murale	Comune di Lodi	
1102	6P	▲	via S. Angelo	2,00*1,40	3,24	1	1	3,24	=	Tabella murale	Comune di Lodi	
1103	6P	▲	via S. Angelo	2,00*1,40	3,24	1	1	3,24	=	Tabella murale	Comune di Lodi	
1104	6P	▲	via S. Angelo	2,00*1,40	3,24	1	1	3,24	=	Tabella murale	Comune di Lodi	
1105	6P	▲	via S. Angelo	2,00*1,40	3,24	1	1	3,24	=	Tabella murale	Comune di Lodi	
1106	6P	▲	via S. Angelo	2,00*1,40	3,24	1	1	3,24	=	Tabella murale	Comune di Lodi	
1107	6P	▲	via S. Angelo	2,00*1,40	3,24	1	1	3,24	=	Tabella murale	Comune di Lodi	
1108	6P	▲	via S. Angelo	2,00*1,40	3,24	1	1	3,24	=	Tabella murale	Comune di Lodi	
1109	6P	▲	via S. Angelo	2,00*1,40	3,24	1	1	3,24	=	Tabella murale	Comune di Lodi	

Piano delle pubbliche affissioni e delle pubblicità
 Elenco impianti sul territorio_PROGETTO.
 Aggiornamento Maggio 2013

Numero	Tavola	Localizzazione e posizione	Formato	Superficie	N	Fronti	Superficie complessiva	Direzione	Tipo	Proprietà	* Pubbliche affissioni
1110	6P	 via S. Angelo	2,00*1,40	3,24	1	1	3,24	=	Tabella murale	Comune di Lodi	
1111	6P	 via S. Angelo	2,00*1,40	3,24	1	1	3,24	=	Tabella murale	Comune di Lodi	
1112	6P	 via S. Angelo	2,00*1,40	3,24	1	1	3,24	=	Tabella murale	Comune di Lodi	
1113	6P	 via S. Angelo	2,00*1,40	3,24	1	1	3,24	=	Tabella murale	Comune di Lodi	
1114	6P	 via S. Angelo	2,00*1,40	3,24	1	1	3,24	=	Tabella murale	Comune di Lodi	
1115	6P	 via S. Angelo	2,00*1,40	3,24	1	1	3,24	=	Tabella murale	Comune di Lodi	
1116	6P	 via S. Angelo	2,00*1,40	3,24	1	1	3,24	=	Tabella murale	Comune di Lodi	
1117	6P	 via S. Angelo	2,00*1,40	3,24	1	1	3,24	=	Tabella murale	Comune di Lodi	
1118	6P	 via S. Angelo	2,00*1,40	3,24	1	1	3,24	=	Tabella murale	Comune di Lodi	
1300	6P	 via S. Angelo	2,00*1,40	3,24	1	1	3,24	=	Tabella murale necrologio	Comune di Lodi	
2145	6P	 via S. Angelo	0,70*1,00	0,70	1	2	1,40	⊥	Tabella verde	Comune di Lodi	
2146	6P	 via S. Angelo	0,70*1,00	0,70	1	2	1,40	⊥	Tabella verde	Comune di Lodi	
280	6P	 via S. Angelo	1,40*2,00	3,24	1	2	6,48	=	Cartello	Comune di Lodi	
281	6P	 via S. Angelo	1,40*2,00	3,24	1	2	6,48	=	Cartello	A&P.	
282	6P	 via S. Angelo	1,00*0,80	0,80	1	2	1,60	=	Cartello	Comune di Lodi	
080	6P	 via S. Angelo	1,00*1,40	1,40	1	2	2,80	⊥	Palina	Line	
081	6P	 via S. Angelo	1,00*1,40	1,40	1	2	2,80	⊥	Palina	Line	
5026	6P	 via S. Angelo							Palo con predisposizione		
4813	6P	 via S. Angelo	1,00*0,80	0,80	1	2	1,60	⊥	Orologio con cartello	Comune di Lodi	
40725	6P	 via S. Angelo	1,50*1,00	1,50	1	1	1,50	=	Transenna		
4805	6P	 via S. Angelo	1,00*0,80	0,80	1	2	1,60	⊥	Orologio con cartello	Comune di Lodi	
032	6P	 via S. Colombano	1,00*1,40	1,40	1	2	2,80	⊥	Palina	Line	
033	6P	 via S. Colombano	1,00*1,40	1,40	1	2	2,80	⊥	Palina	Line	
3700	6P	 via Salvo D'acquisto	1,50*1,00	1,50	1	1	1,50	=	Transenna		
3633	6P	 via Salvo D'acquisto	1,50*1,00	1,50	1	1	1,50	=	Transenna		
2134	6P	 via S. Colombano	0,70*1,00	0,70	1	1	0,70	=	Tabella verde	Comune di Lodi	
2135	6P	 via Salvo D'acquisto	0,70*1,00	0,70	1	2	1,40	=	Tabella verde	Comune di Lodi	
3000	6P	 via Salvo D'acquisto	2,80*1,00	2,80	1	1	2,80	=	Cartello	Comune di Lodi	
2143	6P	 via Salvo D'acquisto	0,70*1,00	0,70	1	2	1,40	⊥	Tabella verde	Comune di Lodi	

Piano delle pubbliche affissioni e delle pubblicità
 Elenco impianti sul territorio_PROGETTO.
 Aggiornamento Maggio 2013

Numero	Tavola	Localizzazione e posizione	Formato	Superficie	N	Fronti	Superficie complessiva	Direzione	Tipo	Proprietà	* Pubbliche affissioni
256	6P	via Salvo D'acquisto	1,40*2,00	3,24	1	2	6,48	=	Cartello	A&P.	
034	6P	via Salvo D'acquisto	1,00*1,40	1,40	1	2	2,80	⊥	Palina	STAR	
035	6P	via Salvo D'acquisto	1,00*1,40	1,40	1	2	2,80	⊥	Palina	Line	
1647	6P	via Salvo D'acquisto	2,00*1,40	3,24	1	2	6,48	=	Cartello	A&P.	
1648	6P	via Salvo D'acquisto	2,00*1,40	3,24	1	2	6,48	=	Cartello	A&P.	
2144	6P	via Salvo D'acquisto	0,70*1,00	0,70	1	2	1,40	⊥	Tabella verde	Comune di Lodi	*
055	6P	viale Europa	1,00*1,40	1,40	1	2	2,80	⊥	Palina	STAR	
056	6P	viale Europa	1,00*1,40	1,40	1	2	2,80	⊥	Palina	Line	
15	6P	viale Europa	1,00*2,20	2,20	1	4	8,80	=	Pensilina	STAR	
260	6P	viale Europa	1,40*2,00	3,24	1	2	6,48	=	Cartello	A&P.	
261	6P	viale Europa	1,40*2,00	3,24	1	2	6,48	=	Cartello	Comune di Lodi	
262	6P	viale Europa	1,40*2,00	3,24	1	2	6,48	=	Cartello	Comune di Lodi	
263	6P	viale Europa	1,40*2,00	3,24	1	2	6,48	=	Cartello	Comune di Lodi	
264	6P	viale Europa	1,40*2,00	3,24	1	2	6,48	=	Cartello	A&P.	
265	6P	viale Europa	1,40*2,00	3,24	1	2	6,48	=	Cartello	Comune di Lodi	
256	6P	viale Papa Giovanni XXIII	1,40*2,00	3,24	1	2	6,48	=	Cartello	A&P.	
255	6P	viale Papa Giovanni XXIII	1,40*2,00	3,24	1	2	6,48	=	Cartello	A&P.	
038	6P	viale Papa Giovanni XXIII	1,00*1,40	1,40	1	2	2,80	⊥	Palina	Line	
039	6P	viale Papa Giovanni XXIII	1,00*1,40	1,40	1	2	2,80	⊥	Palina	Line	
3208	6P	viale Papa Giovanni XXIII	3,00*2,00	6,00	1	1	6,00	=	Cartello	Comune di Lodi	
254	6P	viale Papa Giovanni XXIII	1,40*2,00	3,24	1	2	6,48	=	Cartello	A&P.	
253	6P	viale Papa Giovanni XXIII	1,40*2,00	3,24	1	2	6,48	=	Cartello	A&P.	
252	6P	viale Papa Giovanni XXIII	1,40*2,00	3,24	1	2	6,48	=	Cartello	A&P.	
249	6P	viale Papa Giovanni XXIII	1,40*2,00	3,24	1	2	6,48	=	Cartello	A&P.	
251	6P	viale Papa Giovanni XXIII	1,40*2,00	3,24	1	2	6,48	=	Cartello	A&P.	
5003	6P	viale Papa Giovanni XXIII							Palo con predisposizione		
6000	6P	piazzale Fomi	1,40*2,00	3,24	1	2	6,48	=	Cartello	Comune di Lodi	
6001	6P	piazzale Fomi	1,40*2,00	3,24	1	2	6,48	=	Cartello	Comune di Lodi	
6002	6P	piazzale Fomi	1,40*2,00	3,24	1	2	6,48	=	Cartello	Comune di Lodi	
6003	6P	piazzale Fomi	1,40*2,00	3,24	1	2	6,48	=	Cartello	Comune di Lodi	
6004	6P	piazzale Fomi	1,00*1,40	1,40	1	2	2,80	=	Tabella verde	Comune di Lodi	

Piano delle pubbliche affissioni e delle pubblicità
 Elenco impianti sul territorio_PROGETTO.
 Aggiornamento Maggio 2013

Numero	Tavola	Localizzazione e posizione	Formato	Superficie	N	Fronti	Superficie complessiva	Direzione	Tipo	Proprietà	* Pubbliche affissioni
6005	6P	via Antonio Lombardo	1,40*2,00	3,24	1	2	6,48	=	Cartello	Comune di Lodi	
6006	6P	via Antonio Lombardo	1,40*2,00	3,24	1	2	6,48	=	Cartello	Comune di Lodi	
6007	6P	via Antonio Lombardo	1,40*2,00	3,24	1	2	6,48	=	Cartello	Comune di Lodi	
6008	6P	via Antonio Lombardo	1,40*2,00	3,24	1	2	6,48	=	Cartello	Comune di Lodi	
216	6P	corso Mazzini	1,40*2,00	3,24	1	2	6,48	=	Cartello	Comune di Lodi	
217	6P	corso Mazzini	1,40*2,00	3,24	1	2	6,48	=	Cartello	Comune di Lodi	
2118	6P	corso Mazzini	0,70*1,00	0,70	1	2	1,40	⊥	Tabella verde	Comune di Lodi	*
4505	6P	via Milite Ignoto	1,00*1,50	1,50	1	1	1,50	=	Necrologio		
221	6P	corso Mazzini	1,40*2,00	3,24	1	2	6,48	=	Cartello	Comune di Lodi	
222	6P	corso Mazzini	1,40*2,00	3,24	1	2	6,48	=	Cartello	Comune di Lodi	
223	6P	corso Mazzini	1,40*2,00	3,24	1	2	6,48	=	Cartello	Comune di Lodi	
2119	6P	corso Mazzini	0,70*1,00	0,70	1	2	1,40	⊥	Tabella verde	Comune di Lodi	*
650	6P	corso Mazzini	6,00*3,00	18,00	1	2	36,00	=	Cartello	Comune di Lodi	
4780	6P	corso Mazzini	0,70*1,00	0,70	1	2	1,40	⊥	Cartello su palo		
022	6P	via Tiziano Zalli	1,00*1,40	1,40	1	2	2,80	⊥	Palina	Line	
407	6P	via Tiziano Zalli	1,00*1,00	1,00	1	1	1,00	=	Bacheca		
408	6P	via Tiziano Zalli	1,00*1,00	1,00	1	1	1,00	=	Bacheca		
218	6P	viale delle Rimembranze	1,40*2,00	3,24	1	2	6,48	=	Cartello	Comune di Lodi	
219	6P	viale delle Rimembranze	1,40*2,00	3,24	1	2	6,48	=	Cartello	Comune di Lodi	
220	6P	viale delle Rimembranze	1,40*2,00	3,24	1	2	6,48	=	Cartello	Comune di Lodi	
224	6P	viale delle Rimembranze	1,40*2,00	3,24	1	2	6,48	=	Cartello	Comune di Lodi	
225	6P	viale delle Rimembranze	1,40*2,00	3,24	1	2	6,48	=	Cartello	Comune di Lodi	
226	6P	viale delle Rimembranze	1,40*2,00	3,24	1	2	6,48	=	Cartello	Comune di Lodi	
2129	6P	viale delle Rimembranze	0,70*1,00	0,70	1	2	1,40	⊥	Tabella verde	Comune di Lodi	
2128	6P	via Tiziano Zalli	0,70*1,00	0,70	1	2	1,40	⊥	Tabella verde	Comune di Lodi	
6015	7P	via Mosè Bianchi	2,00*1,40	3,24	1	2	6,48	=	Cartello	Comune di Lodi	
6016	7P	via Mosè Bianchi	2,00*1,40	3,24	1	1	3,24	=	Cartello	Comune di Lodi	
3203	9P	viale Europa	3,00*2,00	6,00	1	1	6,00	⊥	Cartello	Comune di Lodi	
3250	9P	viale Europa	3,00*2,00	6,00	1	1	6,00	⊥	Cartello	Zii Gaetano	
5017	9P	viale Europa							Palo con predisposizione		
3407	9P	viale Europa	2,00*1,50	3,00	1	2	6,00	⊥	Cartello		

Piano delle pubbliche affissioni e delle pubblicità
 Elenco impianti sul territorio_PROGETTO.
 Aggiornamento Maggio 2013

Numero	Tavola	Localizzazione e posizione	Formato	Superficie	N	Fronti	Superficie complessiva	Direzione	Tipo	Proprietà	* Pubbliche affissioni
3634	9P	viale Europa	1,80*1,80	3,24	1	2	6,48	⊥	Cartello		
1645	9P	viale Europa	2,00*1,40	3,24	1	2	6,48	=	Cartello	A&P.	
059	9P	viale Europa	1,00*1,40	1,40	1	2	2,80	⊥	Palina	Line	
060	9P	viale Europa	1,00*1,40	1,40	1	2	2,80	⊥	Palina	Line	
18	9P	viale Europa	1,00*2,20	2,20	1	4	8,80	=	Pensilina	Line	
057	9P	viale Europa	1,00*1,40	1,40	1	2	2,80	⊥	Palina	Line	
058	9P	viale Europa	1,00*1,40	1,40	1	2	2,80	⊥	Palina	Line	
266	9P	viale Europa	1,40*2,00	3,24	1	1	3,24	=	Cartello	Comune di Lodi	
265	9P	viale Europa	1,40*2,00	3,24	1	1	3,24	=	Cartello	Comune di Lodi	
4707	9P	via Haussman	1,50*1,00	1,50	1	1	1,50	=	Transenna		
044	9P	via Maestri del Lavoro	1,00*1,40	1,40	1	2	2,80	⊥	Palina	Line	
045	9P	via Maestri del Lavoro	1,00*1,40	1,40	1	2	2,80	⊥	Palina	Line	
6018	9P	via Aldo Moro	2,00*1,40	3,24	1	1	3,24	=	Cartello	Comune di Lodi	
6019	9P	via Aldo Moro	2,00*1,40	3,24	1	1	3,24	=	Cartello	Comune di Lodi	
5008	9P	via Haussman							Palo con predisposizione		
5009	9P	via Haussman							Palo con predisposizione		
5010	9P	via Haussman							Palo con predisposizione		
5011	9P	via Haussman							Palo con predisposizione		
5012	9P	via Haussman							Palo con predisposizione		
5013	9P	via Haussman							Palo con predisposizione		
5014	9P	via Haussman							Palo con predisposizione		
4708	9P	via Haussman	1,50*1,00	1,50	1	1	1,50	=	Transenna		
234	9P	via Grandi	1,40*2,00	3,24	1	1	3,24	=	Cartello	A&P.	
235	9P	via Grandi	1,40*2,00	3,24	1	1	3,24	=	Cartello	A&P.	
236	9P	via Grandi	1,40*2,00	3,24	1	1	3,24	=	Cartello	A&P.	
4002	9P	via Grandi	0,70*1,00	3,24	1	1	3,24	=	Cartello		
1642	9P	via Buoizzi	2,00*1,40	3,24	1	2	6,48	=	Cartello	Comune di Lodi	
1641	9P	via Buoizzi	2,00*1,40	3,24	1	2	6,48	=	Cartello	Comune di Lodi	
1640	9P	via Buoizzi	2,00*1,40	3,24	1	2	6,48	=	Cartello	Comune di Lodi	
1639	9P	via Buoizzi	2,00*1,40	3,24	1	2	6,48	=	Cartello	Comune di Lodi	
5050	9P	via Buoizzi							Palo con predisposizione		

Piano delle pubbliche affissioni e delle pubblicità
 Elenco impianti sul territorio_PROGETTO.
 Aggiornamento Maggio 2013

Numero	Tavola	Localizzazione e posizione	Formato	Superficie	N	Fronti	Superficie complessiva	Direzione	Tipo	Proprietà	* Pubbliche affissioni
5007	9P	via Buozzi							Palo con predisposizione		
2141	9P	via Buozzi	0,70*1,00	0,70	1	2	1,40	⊥	Tabella verde	Comune di Lodi	
2140	9P	via Buozzi	0,70*1,00	0,70	1	2	1,40	⊥	Tabella verde	Comune di Lodi	
043	9P	via Buozzi	1,00*1,40	1,40	1	2	2,80	⊥	Palina	Line	
042	9P	via Buozzi	1,00*1,40	1,40	1	2	2,80	⊥	Palina	Line	
237	9P	via Buozzi	1,40*2,00	3,24	1	1	3,24	=	Cartello	Comune di Lodi	
238	9P	via Buozzi	1,40*2,00	3,24	1	1	3,24	=	Cartello	Comune di Lodi	
4812	9P	via Buozzi	1,00*0,80	0,80	1	2	1,60	⊥	Orologio con cartello	Comune di Lodi	
13	9P	via Buozzi	1,00*2,20	2,20	1	4	8,80	=	Pensilina	Line	
12	9P	via Buozzi	1,00*2,20	2,20	1	4	8,80	=	Pensilina	Line	
1638	9P	via Buozzi	2,00*1,40	3,24	1	2	6,48	=	Cartello	Comune di Lodi	
5006	9P	via Buozzi							Palo con predisposizione		
238	9P	via Buozzi	1,40*2,00	3,24	1	1	3,24	=	Cartello	Comune di Lodi	
233	9P	via Saragat	1,40*2,00	3,24	1	1	3,24	=	Cartello	A&P.	
4508	9P	via Saragat	1,00*1,50	1,50	1	1	1,50	=	Necrologio	Agenzia Boffi	
241	9P	via Buozzi	1,40*2,00	3,24	1	1	3,24	=	Cartello	A&P.	
242	9P	viale Papa Giovanni XXIII	1,40*2,00	3,24	1	1	3,24	=	Cartello	Comune di Lodi	
243	9P	viale Papa Giovanni XXIII	1,40*2,00	3,24	1	1	3,24	=	Cartello	A&P.	
244	9P	viale Papa Giovanni XXIII	1,40*2,00	3,24	1	1	3,24	=	Cartello	A&P.	
5005	9P	viale Papa Giovanni XXIII							Palo con predisposizione		
245	9P	viale Papa Giovanni XXIII	1,40*2,00	3,24	1	1	3,24	=	Cartello	Comune di Lodi	
1646	9P	viale Papa Giovanni XXIII	2,00*1,40	3,24	1	2	6,48	=	Cartello	Comune di Lodi	
14	9P	viale Papa Giovanni XXIII	1,00*2,20	2,20	1	4	8,80	=	Pensilina	Line	
2141	9P	viale Papa Giovanni XXIII	0,70*1,00	0,70	1	2	1,40	⊥	Tabella verde	Comune di Lodi	
040	9P	viale Papa Giovanni XXIII	1,00*1,40	1,40	1	2	2,80	⊥	Palina	Line	
041	9P	viale Papa Giovanni XXIII	1,00*1,40	1,40	1	2	2,80	⊥	Palina	Line	
246	9P	viale Papa Giovanni XXIII	1,40*2,00	3,24	1	1	3,24	=	Cartello	Comune di Lodi	
5004	9P	viale Papa Giovanni XXIII							Palo con predisposizione		
247	9P	viale Papa Giovanni XXIII	1,40*2,00	3,24	1	1	3,24	=	Cartello	A&P.	
248	9P	viale Papa Giovanni XXIII	1,40*2,00	3,24	1	1	3,24	=	Cartello	A&P.	
249	9P	viale Papa Giovanni XXIII	1,40*2,00	3,24	1	1	3,24	=	Cartello	A&P.	
250	9P	viale Papa Giovanni XXIII	1,40*2,00	3,24	1	1	3,24	=	Cartello	A&P.	
251	9P	viale Papa Giovanni XXIII	1,40*2,00	3,24	1	1	3,24	=	Cartello	Comune di Lodi	

Piano delle pubbliche affissioni e delle pubblicità
 Elenco impianti sul territorio_PROGETTO.
 Aggiornamento Maggio 2013

Numero	Tavola	Localizzazione e posizione	Formato	Superficie	N	Fronti	Superficie complessiva	Direzione	Tipo	Proprietà	* Pubbliche affissioni
252	9P	viale Papa Giovanni XXIII	1,40*2,00	3,24	1	1	3,24	=	Cartello	A&P.	
253	9P	viale Papa Giovanni XXIII	1,40*2,00	3,24	1	1	3,24	=	Cartello	A&P.	
3639	9P	via Guido Rossa	1,80*1,80	3,24	1	2	6,48	⊥	Cartello		
3204	9P	via Guido Rossa	3,00*2,00	6,00	1	2	12,00	⊥	Cartello	IPAS	
3205	9P	via Guido Rossa	3,00*2,00	6,00	1	2	12,00	⊥	Cartello		
3206	9P	via Guido Rossa	3,00*2,00	6,00	1	2	12,00	⊥	Cartello		
3206	9P	via Guido Rossa	3,00*2,00	6,00	1	2	12,00	⊥	Cartello		
3404	9P	via Guido Rossa	2,00*1,50	3,00	1	2	6,00	⊥	Cartello		
3405	9P	via Guido Rossa	2,00*1,50	3,00	1	2	6,00	⊥	Cartello		
3406	9P	via Guido Rossa	2,00*1,50	3,00	1	2	6,00	⊥	Cartello		
053	9P	via S. Colombano	1,00*1,40	1,40	1	2	2,80	⊥	Palina	Line	
054	9P	via S. Colombano	1,00*1,40	1,40	1	2	2,80	⊥	Palina	Line	
2139	9P	via S. Colombano	0,70*1,00	0,70	1	2	1,40	⊥	Tabella verde	Comune di Lodi	
805	9P	via S. Colombano	1,50*2,00	3,00	1	1	3,00	⊥	Cartello/insegna	Nissan	
806	9P	via S. Colombano	0,80*0,80	1,60	1	2	3,20	⊥	Cartello/insegna	Russo	
807	9P	via S. Colombano	1,50*2,00	3,00	1	1	3,00	⊥	Cartello/insegna	Bosh	
051	9P	via S. Colombano	1,00*1,40	1,40	1	2	2,80	⊥	Palina	Line	
052	9P	via S. Colombano	1,00*1,40	1,40	1	2	2,80	⊥	Palina	Line	
608	9P	via S. Colombano	6,00*3,00	18,00	1	2	36,00	⊥	Cartello	A&P.	
609	9P	viale Olimpia	6,00*3,00	18,00	1	2	36,00	=	Cartello	A&P.	
230	9P	viale Olimpia	1,40*2,00	3,24	1	2	6,48	=	Cartello	A&P.	
2176	9P	via S. Colombano	0,70*1,00	0,70	1	2	1,40	⊥	Tabella verde	Comune di Lodi	*
231	9P	via S. Colombano	1,40*2,00	3,24	1	2	6,48	=	Cartello	Comune di Lodi	
232	9P	via S. Colombano	1,40*2,00	3,24	1	2	6,48	=	Cartello	Comune di Lodi	
808	9P	via S. Colombano	1,00*0,70	0,70	1	2	1,40	⊥	Cartello/insegna	Fauna Food	
052	9P	via S. Colombano	1,00*1,40	1,40	1	2	2,80	⊥	Palina	Line	
17	9P	via S. Colombano	1,00*2,20	2,20	1	4	8,80	=	Pensilina	Line	
2138	9P	via S. Colombano	0,70*1,00	0,70	1	1	0,70	=	Tabella verde	Comune di Lodi	
1634	9P	via S. Colombano	2,00*1,40	3,24	1	2	6,48	=	Cartello	Comune di Lodi	
1635	9P	via S. Colombano	2,00*1,40	3,24	1	2	6,48	=	Cartello	Comune di Lodi	
049	9P	via S. Colombano	1,00*1,40	1,40	1	2	2,80	⊥	Palina	STAR	
048	9P	via S. Colombano	1,00*1,40	1,40	1	2	2,80	⊥	Palina	Line	
2137	9P	via S. Colombano	0,70*1,00	0,70	1	1	0,70	=	Tabella verde	Comune di Lodi	*

Piano delle pubbliche affissioni e delle pubblicità
 Elenco impianti sul territorio_PROGETTO.
 Aggiornamento Maggio 2013

Numero	Tavola	Localizzazione e posizione	Formato	Superficie	N	Fronti	Superficie complessiva	Direzione	Tipo	Proprietà	* Pubbliche affissioni
3638	9P	via S. Colombano	1,80*1,80	3,24	1	2	6,48	⊥	Cartello	IPAS	
1636	9P	via S. Colombano	2,00*1,40	3,24	1	2	6,48	=	Cartello	A&P.	
1637	9P	via S. Colombano	2,00*1,40	3,24	1	2	6,48	=	Cartello	A&P.	
046	9P	via S. Colombano	1,00*1,40	1,40	1	2	2,80	⊥	Palina	Line	
047	9P	via S. Colombano	1,00*1,40	1,40	1	2	2,80	⊥	Palina	Line	
325	9P	via S. Colombano	1,40*2,00	3,24	1	2	6,48	=	Cartello	A&P.	
2136	9P	via S. Colombano	0,70*1,00	0,70	1	1	0,70	=	Tabella verde	Comune di Lodi	
036	9P	via Salvo D'acquisto	1,00*1,40	1,40	1	2	2,80	⊥	Palina	STAR	
037	9P	via Salvo D'acquisto	1,00*1,40	1,40	1	2	2,80	⊥	Palina	Line	
1615	9P	via Tiziano Zalli	2,00*1,40	3,24	1	2	6,48	=	Cartello	A&P.	
1616	9P	via Tiziano Zalli	2,00*1,40	3,24	1	2	6,48	=	Cartello	A&P.	
4506	9P	via Tiziano Zalli	1,00*1,40	1,40	1	1	1,40	=	Necrologio	Comune di Lodi	
1626	9P	via Piermarini	2,00*1,40	3,24	1	2	6,48	=	Cartello	Comune di Lodi	
1627	9P	via Piermarini	2,00*1,40	3,24	1	2	6,48	=	Cartello	Comune di Lodi	
1628	9P	via Piermarini	2,00*1,40	3,24	1	2	6,48	=	Cartello	Comune di Lodi	
1629	9P	via Piermarini	2,00*1,40	3,24	1	2	6,48	=	Cartello	Comune di Lodi	
6017	9P	via Piermarini	6,00*3,00	18,00	1	2	36,00	=	Cartello	Comune di Lodi	
1617	9P	viale Italia	2,00*1,40	3,24	1	2	6,48	=	Cartello	Comune di Lodi	
1618	9P	viale Italia	2,00*1,40	3,24	1	2	6,48	=	Cartello	Comune di Lodi	
1619	9P	viale Italia	2,00*1,40	3,24	1	2	6,48	=	Cartello	Comune di Lodi	
1620	9P	viale Italia	2,00*1,40	3,24	1	2	6,48	=	Cartello	Comune di Lodi	
1621	9P	viale Italia	2,00*1,40	3,24	1	2	6,48	=	Cartello	Comune di Lodi	
1622	9P	viale Italia	2,00*1,40	3,24	1	2	6,48	=	Cartello	Comune di Lodi	
2120	9P	viale Piacenza	0,70*1,00	0,70	1	1	0,70	=	Tabella verde	Comune di Lodi	*
2121	9P	viale Piacenza	0,70*1,00	0,70	1	1	0,70	=	Tabella verde	Comune di Lodi	*
227	9P	viale Piacenza	1,40*2,00	3,24	1	2	6,48	=	Cartello	A&P.	
1623	9P	viale Piacenza	2,00*1,40	3,24	1	2	6,48	=	Cartello	Comune di Lodi	
4781	9P	viale Piacenza	0,70*1,00	0,70	1	2	1,40	⊥	Cartello su palo		
4782	9P	viale Piacenza	0,70*1,00	0,70	1	2	1,40	⊥	Cartello su palo		
4783	9P	viale Piacenza	0,70*1,00	0,70	1	2	1,40	⊥	Cartello su palo		
1624	10P	viale Italia	2,00*1,40	3,24	1	2	6,48	=	Cartello	Comune di Lodi	
1625	10P	viale Italia	2,00*1,40	3,24	1	2	6,48	=	Cartello	Comune di Lodi	
1630	10P	viale Italia	2,00*1,40	3,24	1	2	6,48	=	Cartello	Comune di Lodi	

Piano delle pubbliche affissioni e delle pubblicità
 Elenco impianti sul territorio_PROGETTO.
 Aggiornamento Maggio 2013

Numero	Tavola	Localizzazione e posizione	Formato	Superficie	N	Fronti	Superficie complessiva	Direzione	Tipo	Proprietà	* Pubbliche affissioni
4507	10P	viale Italia	1,00*1,40	1,40	1	1	1,40	=	Necrologio		
2127	10P	viale Italia	0,70*1,00	0,70	1	1	0,70	=	Tabella verde	Comune di Lodi	
1631	10P	viale Piemonte	2,00*1,40	3,24	1	2	6,48	=	Cartello	Comune di Lodi	
2126	10P	viale Italia	0,70*1,00	0,70	1	1	0,70	=	Tabella verde	Comune di Lodi	
2125	10P	viale Italia	0,70*1,00	0,70	1	1	0,70	=	Tabella verde	Comune di Lodi	
4702	10P	viale Piacenza	0,70*1,00	0,70	1	2	1,40	⊥	Cartello su palo		
4703	10P	viale Piacenza	0,70*1,00	0,70	1	2	1,40	⊥	Cartello su palo		
228	10P	viale Piacenza	1,40*2,00	3,24	1	2	6,48	=	Cartello	A&P.	
229	10P	viale Piacenza	1,40*2,00	3,24	1	2	6,48	=	Cartello	A&P.	
4704	10P	viale Piacenza	0,70*1,00	0,70	1	2	1,40	⊥	Cartello su palo		
023	10P	viale Piacenza	1,00*1,40	1,40	1	2	2,80	⊥	Palina	Line	
024	10P	viale Piacenza	1,00*1,40	1,40	1	2	2,80	⊥	Palina	Line	
16	10P	viale Piacenza	1,00*2,20	2,20	1	4	8,80	=	Pensilina	Line	
025	10P	viale Piacenza	1,00*1,40	1,40	1	2	2,80	⊥	Palina	Line	
026	10P	viale Piacenza	1,00*1,40	1,40	1	2	2,80	⊥	Palina	Line	
3640	10P	viale Piacenza	1,80*1,80	3,24	1	2	6,48	⊥	Cartello	IPAS	
2174	10P	viale Piacenza	0,70*1,00	0,70	1	1	0,70	=	Tabella verde	Comune di Lodi	*
027	10P	via Rossini	1,00*1,40	1,40	1	2	2,80	⊥	Palina	Line	
028	10P	viale Piacenza	1,00*1,40	1,40	1	2	2,80	⊥	Palina	Line	
6020	10P	via Piemarini	6,00*3,00	18,00	1	1	18,00	=	Cartello	Comune di Lodi	
5000	10P	via Rossini							Palo con predisposizione		
3209	10P	viale Piacenza	3,00*2,00	6,00	1	2	12,00	⊥	Cartello		
5001	10P	via Rossini							Palo con predisposizione		
2641	10P	viale Piacenza	1,80*1,80	3,24	1	2	6,48	⊥	Cartello	IPAS	
3402	10P	viale Piacenza	2,00*1,50	3,00	1	2	6,00	⊥	Cartello		
4706	10P	viale Piacenza	0,70*1,00	0,70	1	2	1,40	⊥	Cartello su palo		
6021	10P	viale Piacenza	1,40*2,00	3,24	1	2	6,48	=	Cartello	Comune di Lodi	
6022	10P	viale Piacenza	1,40*2,00	3,24	1	2	6,48	=	Cartello	Comune di Lodi	
6023	10P	viale Piacenza	1,40*2,00	3,24	1	2	6,48	=	Cartello	Comune di Lodi	
2133	10P	Fraz. Olmo	0,70*1,00	0,70	1	1	0,70	=	Tabella verde	Comune di Lodi	*
2124	10P	Fraz. Olmo	0,70*1,00	0,70	1	1	0,70	=	Tabella verde	Comune di Lodi	*
2124	10P	Fraz. Olmo	0,70*1,00	0,70	1	1	0,70	=	Tabella verde	Comune di Lodi	
029	10P	Fraz. Olmo	1,00*1,40	1,40	1	2	2,80	⊥	Palina	Line	
19	10P	Fraz. Olmo	1,00*2,20	2,20	1	4	8,80	=	Pensilina	Line	
Cartelli											2.181,74
Tabella a muro											807,48

Piano delle pubbliche affissioni e delle pubblicità
 Elenco impianti sul territorio_PROGETTO.
 Aggiornamento Maggio 2013

Numero	Tavola	Localizzazione e posizione	Formato	Superficie	N	Fronti	Superficie complessiva	Direzione	Tipo	Proprietà	* Pubbliche affissioni	
											21,16	
											125,40	
											12,58	
											19,20	
											32,60	
											42,50	
											24,50	
											328,74	
											#RIF!	
											16,18	
											48,30	
Tot. Mq affissioni e pubblicità							3.712,88					

Spazi a disposizione concessionario	1.687,88
Spazi a disposizione soggetti liberi	2005,8
n. cartelli che non sono del concessionario	553