



ALLEGATO A

COMUNE DI LODI



**CORREZIONE DI ERRORI MATERIALI E RETTIFICHE NON COSTITUENTI VARIANTI AI  
SENSI DELL'ART.13 C.14 BIS DELLA L.R. 12/05 E S.M.I.**

**I Progettisti:**  
**Ing. Giovanni Ligi**  
**Ing. Michela Binda**

**Lodi, aprile 2013**

**IL DIRIGENTE :**  
**Ing. Giovanni Ligi**







Data arrivo	N. e data Protocollo	Soggetto Proponente	Numero scheda	Famiglia
24/05/2012	17949 24/05/2012	Soggetto Proponente: - Esposti Nicola - Esposti Franco - Pedrazzini Carmela - Esposti Emanuele  Stato di Accoglimento: ACCOLTO	1.A	E

### Oggetto dell'osservazione

L'Osservante chiede che venga riconosciuto come errore cartografico l'identificazione dell'area censita al fg.12 mapp.62-63 come insediamento rurale di rilevanza paesistica in quanto in fase di approvazione del PGT vigente non sono state rivalutate le aree identificate tali dal P.R.G. previgente. Pertanto chiede che venga ripristinata la destinazione d'uso precedente a residenziale di completamento oggi definito come "tessuto aperto a bassa densità"

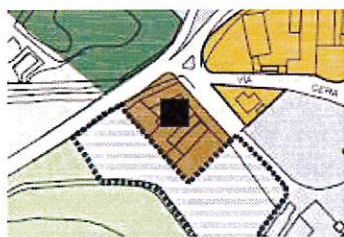
### Proposta di rettifica di errore materiale

Piano delle Regole – Tav. PdR 7.a recepimento e rettifica di errore cartografico relativo all'inserimento del retino indicante area a "Tessuto aperto ad edifici isolati su lotto a bassa densità" rispetto al retino esistente indicante "Insediamento rurale di rilevanza paesistica e relativa pertinenza"

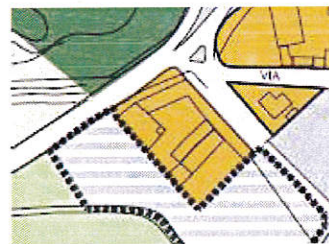
### Documenti del PGT oggetto di modifica

- PdR 7.a

#### PGT Vigente – Piano delle Regole



#### PGT Rettificato – Piano delle Regole





# CITTÀ DI LODI



Settore 7 - Urbanistica Edilizia e Manutenzione del Patrimonio

Sportello Unico per L'edilizia Sportello Attività Produttive e Commercio, Viabilità

Data arrivo	N. e data Protocollo	Soggetto Proponente	Numero scheda	Famiglia
22/05/2012		Soggetto Proponente: Osservazioni Settore 7  Stato di Accoglimento: ACCOLTO	2.A	E

## Oggetto dell'osservazione

L'ufficio nella verifica cartografica di alcune aree del PRG riportate nel PGT ha riscontrato come errore cartografico l'identificazione dell'area censita al fg.40 mapp.278,255,268,342,16 come insediamento a "viabilità e servizi" mentre in realtà era un'area soggetta a modalità di intervento ristrutturative. Anche nel Piano dei Servizi è stata indicata come edificio di culto in realtà è una proprietà privata. Pertanto si intende procedere alla rettifica.

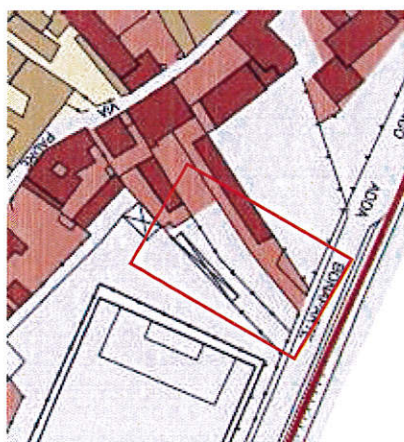
## Proposta di rettifica di errore materiale

Piano delle Regole – Tav. PdR.6 recepimento e rettifica di errore cartografico relativo all'inserimento del retino indicante area a "modalità ristrutturative" rispetto al retino esistente indicante "viabilità e servizi"  
Piano dei Servizi – Tav. PdS 4 etc. rettifica di edificio di culto ed attrezzature a servizi religiosi ad area privata.

## Documenti del PGT oggetto di modifica

- PdR 6
- PdS 4 – PdS 4.e – PdS 4.f
- PdS 2 – PdS 2.e – PdS 2.f

### PGT Vigente – Piano delle Regole



### PGT Rettificato – Piano delle Regole







PGT Vigente – Piano dei Servizi	PGT Variante – Piano dei Servizi
