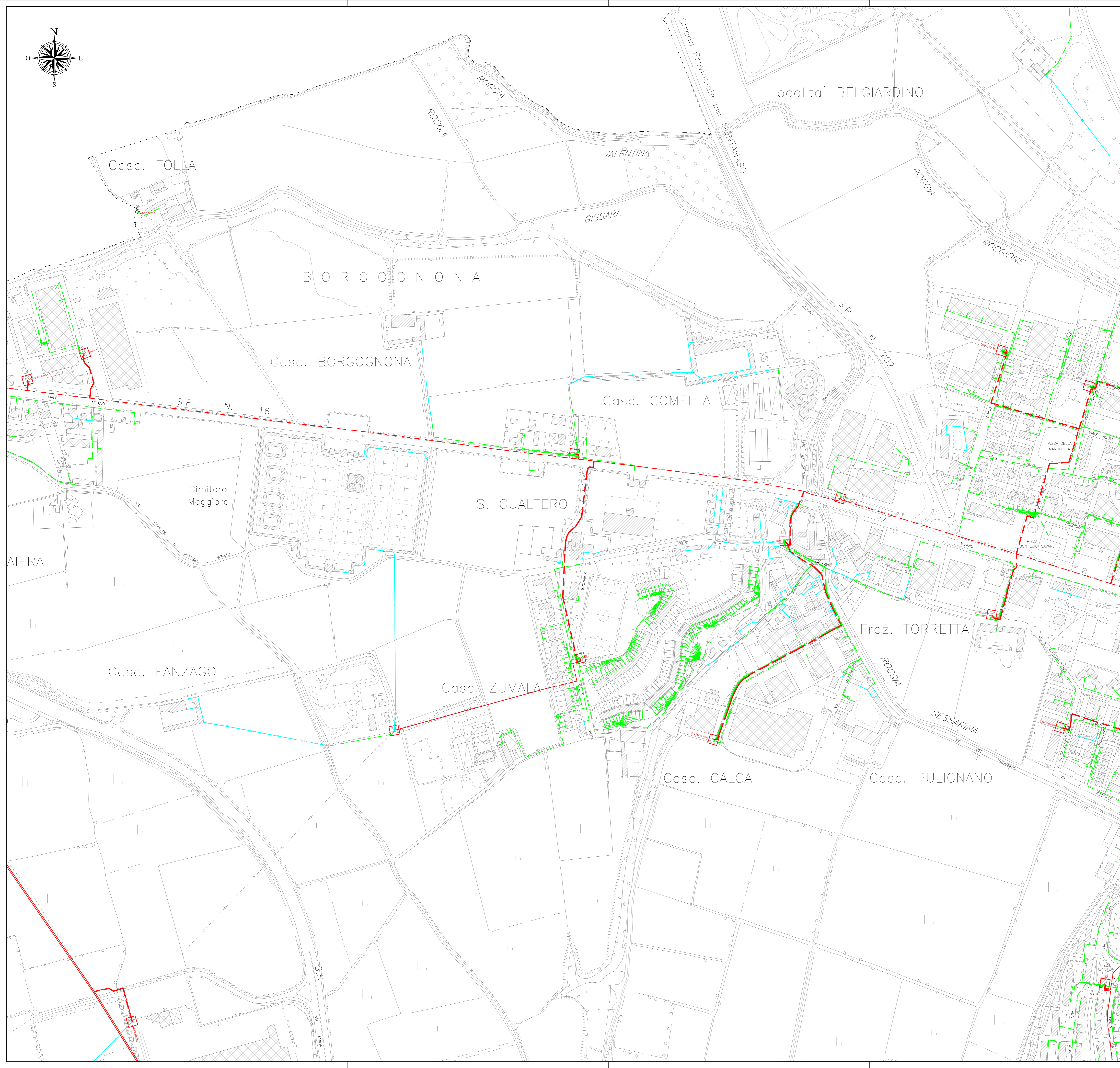
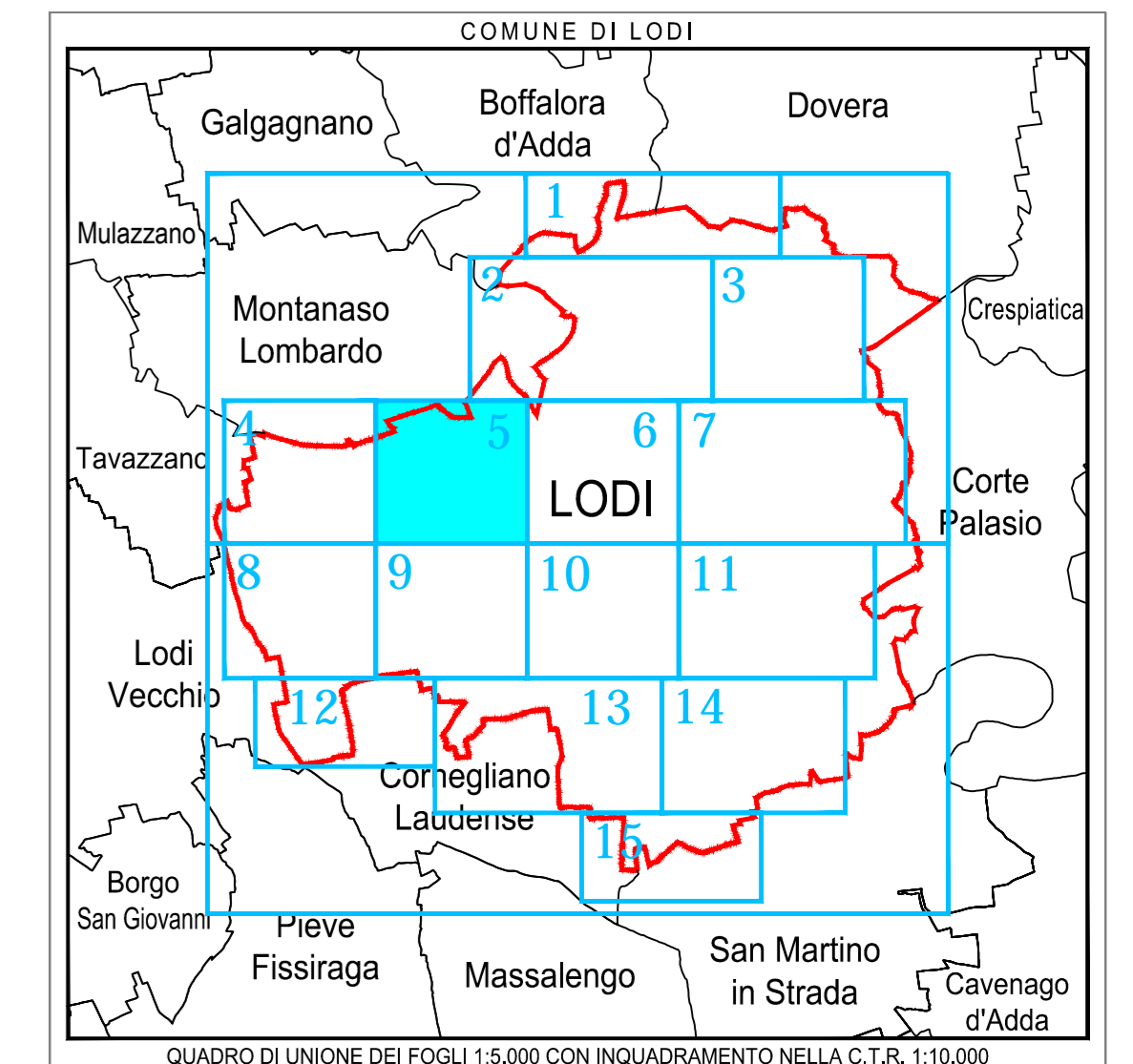
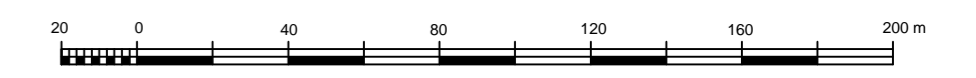


Comune di

LODI

SCALA 1:2000



LEGENDA

- CAVI INTERRATI BT 15KV
- CAVI INTERRATI BT 380/220V
- LINEE AEREE AT 132/20/380KV
- LINEE AEREE BT 15KV
- LINEE AEREE BT 380/220V
- CABINE ENEL



COMUNE DI LODI

PROGETTO:

**PIANO DI GOVERNO DEL TERRITORIO ex L.R. 12/05:
PIANO URBANO GENERALE DEI SERVIZI
DEL SOTTOSUOLO (PUGSS)**

PLANIMETRIA RETE LINEE ELETTRICHE	TAVOLA: TAV. 06/05
	NOME FILE: 145.01.07_TAV 06.dwg
Tavola 05 di 15	SCALA: 1:2.000
	DATA: giugno 2010

ELABORATO DA:

CAP Holding spa
DIVISIONE SET
Strada 6, Palazzo Q8 - 20089 ROZZANO (MI)

SINTESI DELLE REVISIONI

N°	DATA	DESCRIZIONE
00	giugno 2010	EMISSIONE