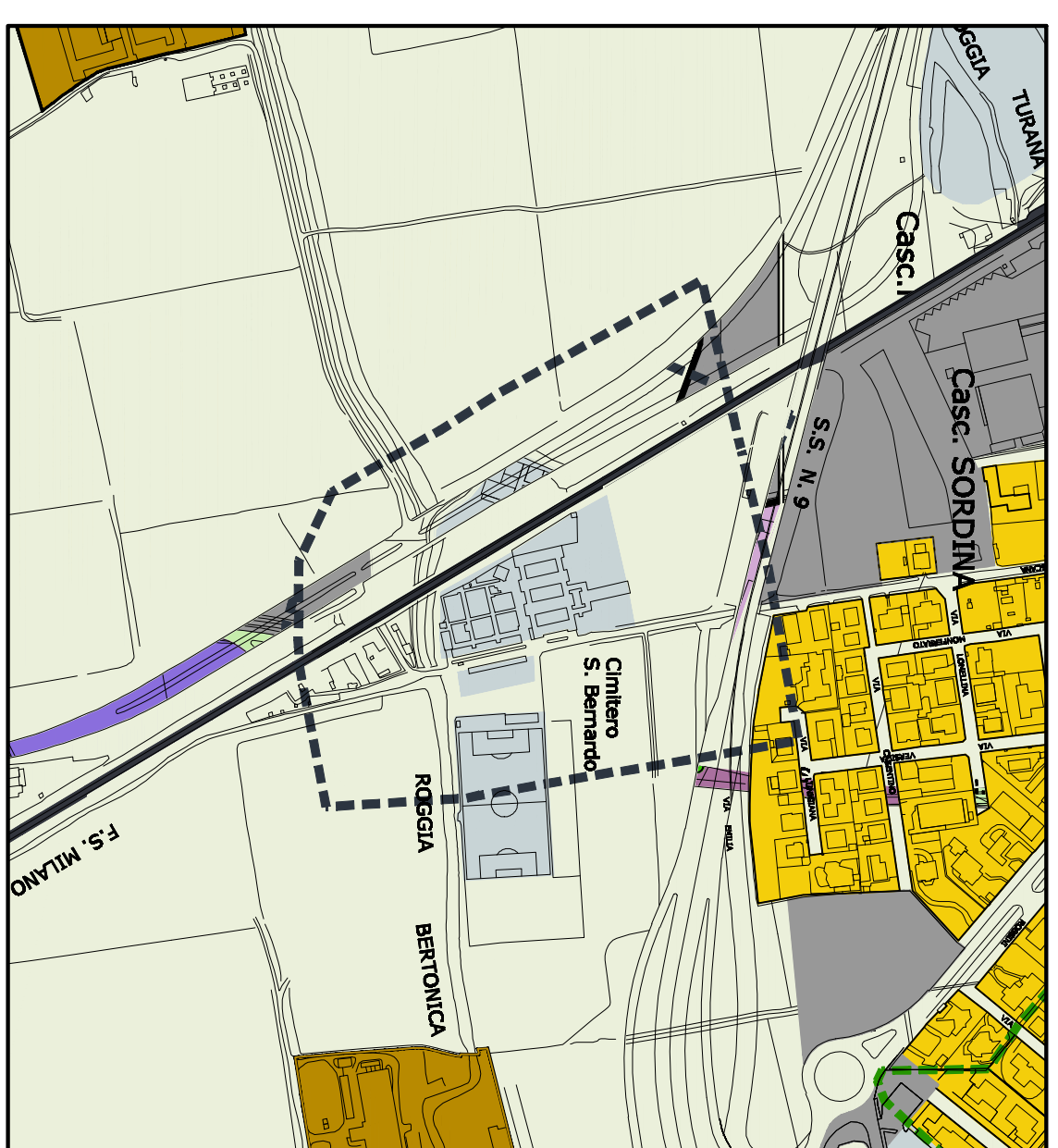


Estratto da PGT - Elaborato Pdf, tavola 7a

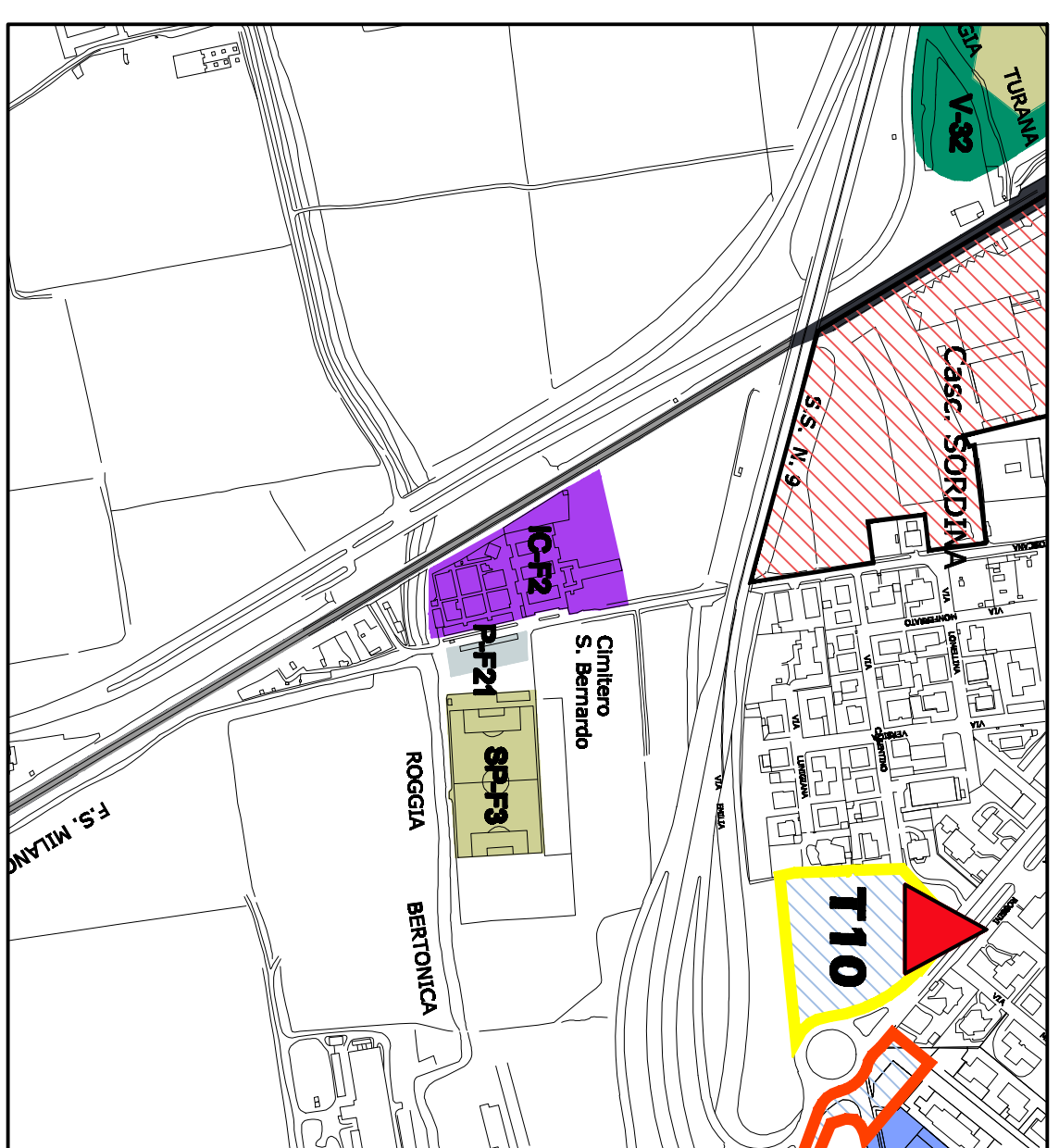


Scala 1:5000

LEGENDA:

	Zone a destinazione urbanistica di tipo "A"
	Zone a destinazione urbanistica di tipo "B"
	Zone a destinazione urbanistica di tipo "C"
	Zone a destinazione urbanistica di tipo "D"
	Zone a destinazione urbanistica di tipo "E"
	Zone a destinazione urbanistica di tipo "F"
	Zone a destinazione urbanistica di tipo "G"
	Zone a destinazione urbanistica di tipo "H"
	Zone a destinazione urbanistica di tipo "I"
	Zone a destinazione urbanistica di tipo "L"
	Zone a destinazione urbanistica di tipo "M"
	Zone a destinazione urbanistica di tipo "N"
	Zone a destinazione urbanistica di tipo "O"
	Zone a destinazione urbanistica di tipo "P"
	Zone a destinazione urbanistica di tipo "Q"
	Zone a destinazione urbanistica di tipo "R"
	Zone a destinazione urbanistica di tipo "S"
	Zone a destinazione urbanistica di tipo "T"
	Zone a destinazione urbanistica di tipo "U"
	Zone a destinazione urbanistica di tipo "V"
	Zone a destinazione urbanistica di tipo "W"
	Zone a destinazione urbanistica di tipo "X"
	Zone a destinazione urbanistica di tipo "Y"
	Zone a destinazione urbanistica di tipo "Z"

Estratto da PGT - Elaborato PdS, tavola 4

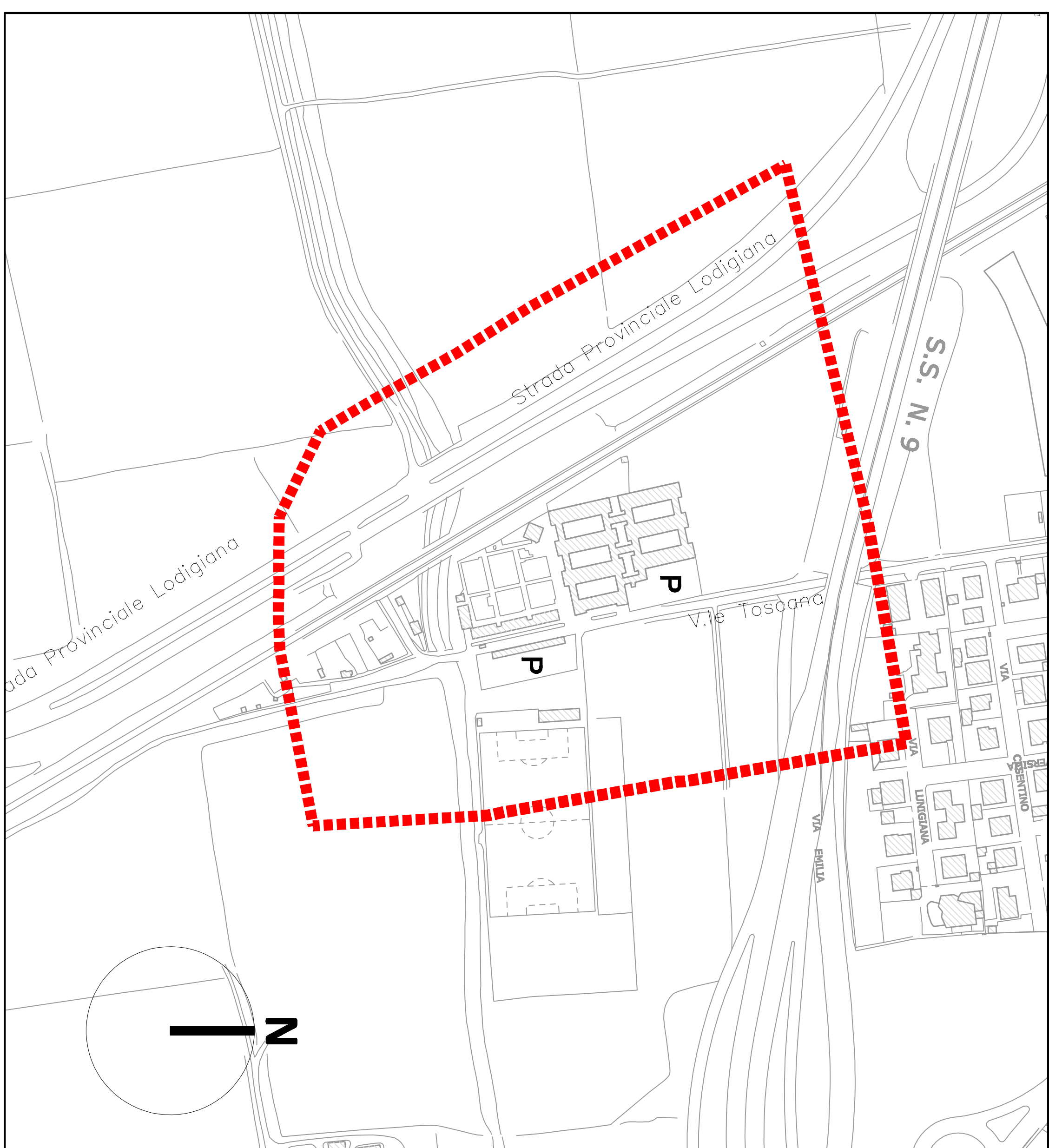


Scala 1:5000

LEGENDA:

	Linee Piani di Governo comunale
	Linee Piani di Governo comunale
	Linee Piani di Governo comunale
	Linee Piani di Governo comunale
	Linee Piani di Governo comunale
	Linee Piani di Governo comunale
	Linee Piani di Governo comunale
	Linee Piani di Governo comunale
	Linee Piani di Governo comunale
	Linee Piani di Governo comunale
	Linee Piani di Governo comunale
	Linee Piani di Governo comunale
	Linee Piani di Governo comunale
	Linee Piani di Governo comunale
	Linee Piani di Governo comunale
	Linee Piani di Governo comunale
	Linee Piani di Governo comunale
	Linee Piani di Governo comunale
	Linee Piani di Governo comunale
	Linee Piani di Governo comunale
	Linee Piani di Governo comunale
	Linee Piani di Governo comunale

Planimetria del territorio comunale Individuazione del cimitero di San Bernardo



Scala 1:2000

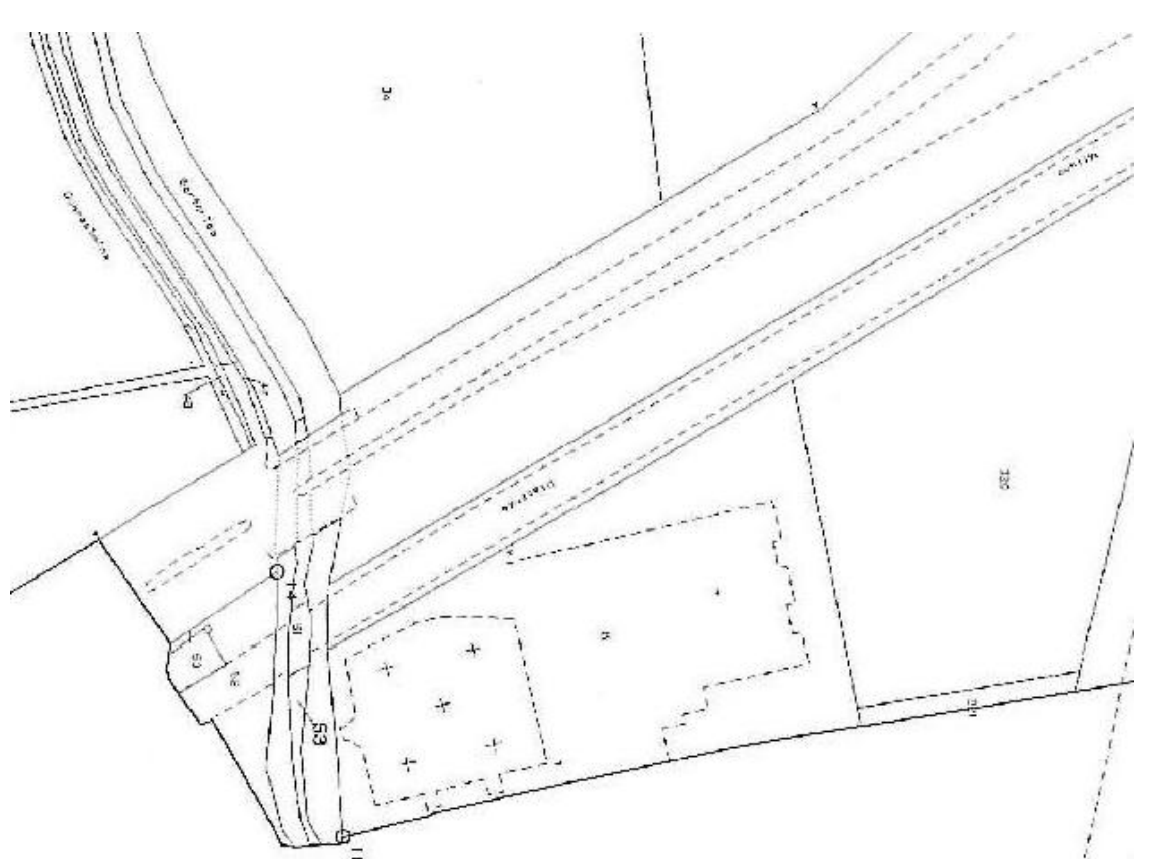
LEGENDA:

	Linee Piani di Governo comunale
	Linee Piani di Governo comunale
	Linee Piani di Governo comunale
	Linee Piani di Governo comunale
	Linee Piani di Governo comunale
	Linee Piani di Governo comunale
	Linee Piani di Governo comunale
	Linee Piani di Governo comunale
	Linee Piani di Governo comunale
	Linee Piani di Governo comunale
	Linee Piani di Governo comunale
	Linee Piani di Governo comunale
	Linee Piani di Governo comunale
	Linee Piani di Governo comunale
	Linee Piani di Governo comunale
	Linee Piani di Governo comunale
	Linee Piani di Governo comunale
	Linee Piani di Governo comunale
	Linee Piani di Governo comunale
	Linee Piani di Governo comunale
	Linee Piani di Governo comunale
	Linee Piani di Governo comunale

Vista aerea da Google Earth



Scala 1:2000



Scala 1:2000



Comune di Lodi

Settore 7- Urbanistica, edilizia, manutenzione del patrimonio

Progetto: PIANO CIMITERIALE

Tavola: Impiantamento planimetrico del Cimitero di San Bernardo - Stato di fatto

Tavola nr.

3

Scala: 1:2000/1:5000

Data:

Progettista: Ufficio Tecnico Comunale settore 7-

Doc. Ing. Michele Binda

Dirigente: Doc. Ing. Giovanni Lig

Adottato con delibera del c.c. n° del

del

del

Illegittimo segnale nr. 1750000 04/11

1° responsabile

2° responsabile

Provincia: Comune di Lodi