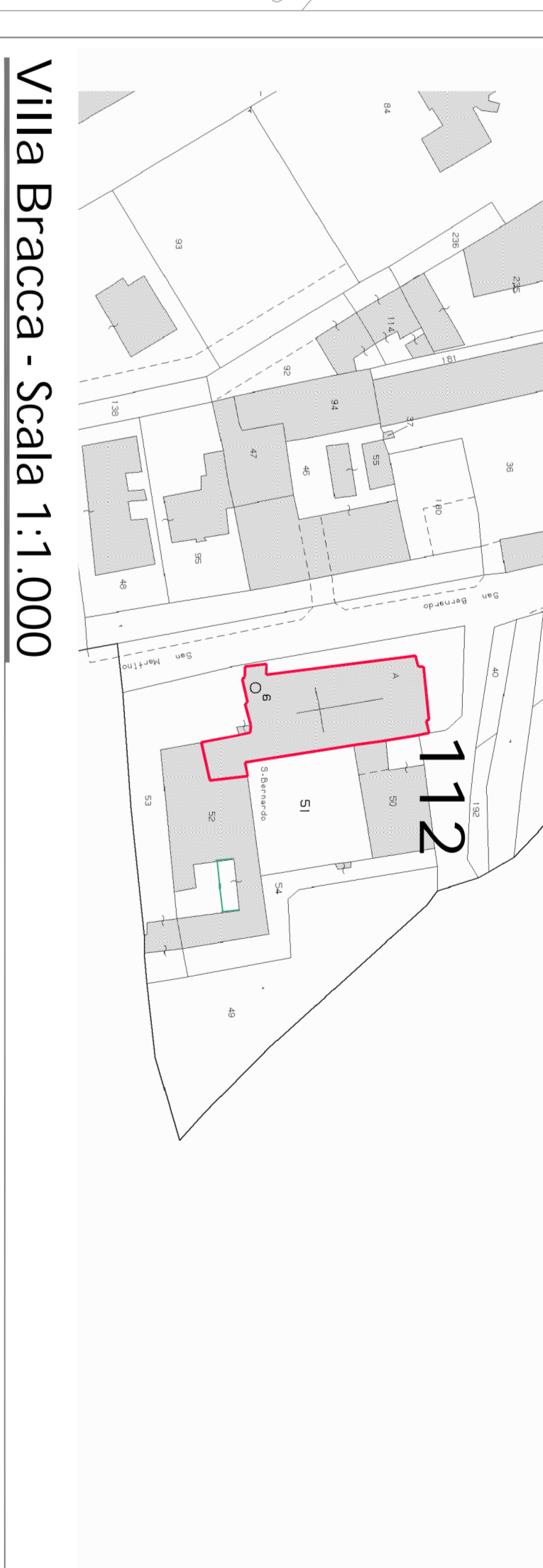
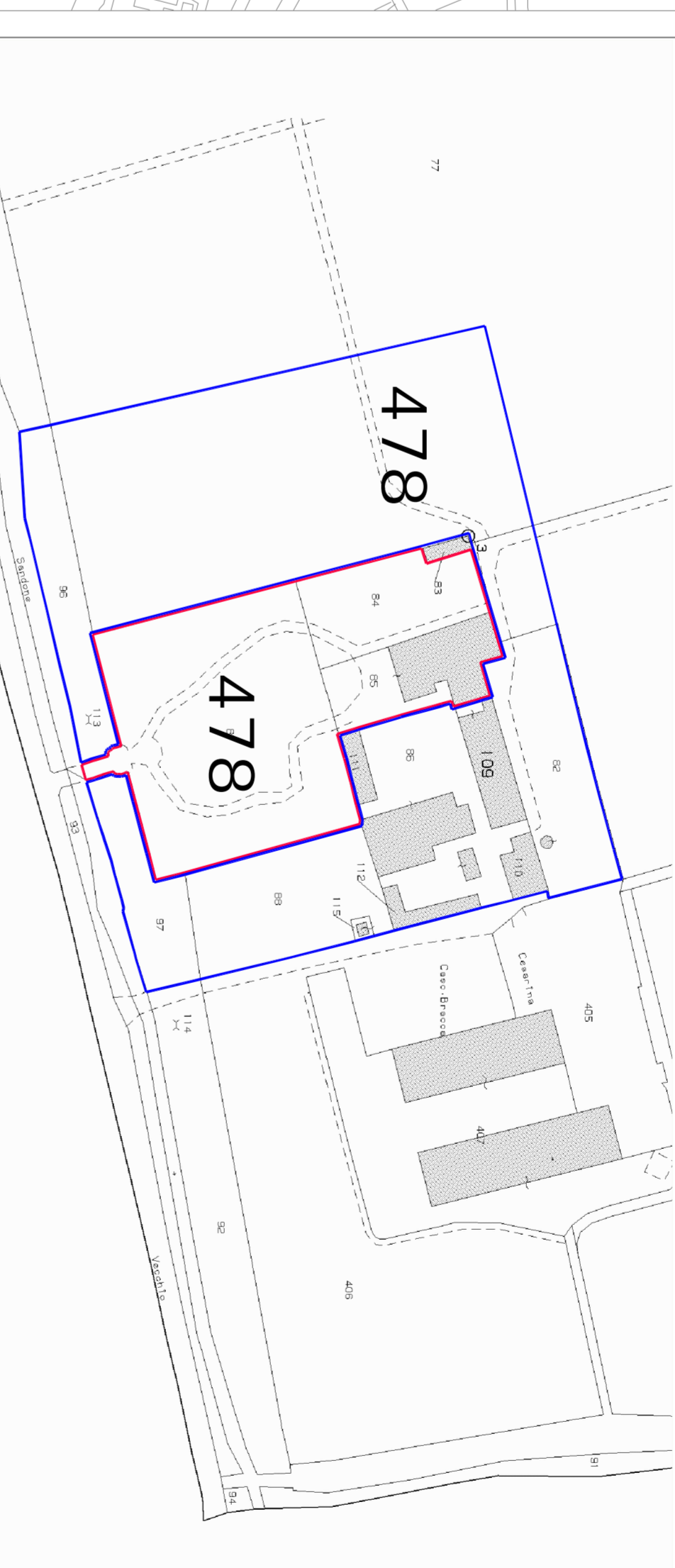


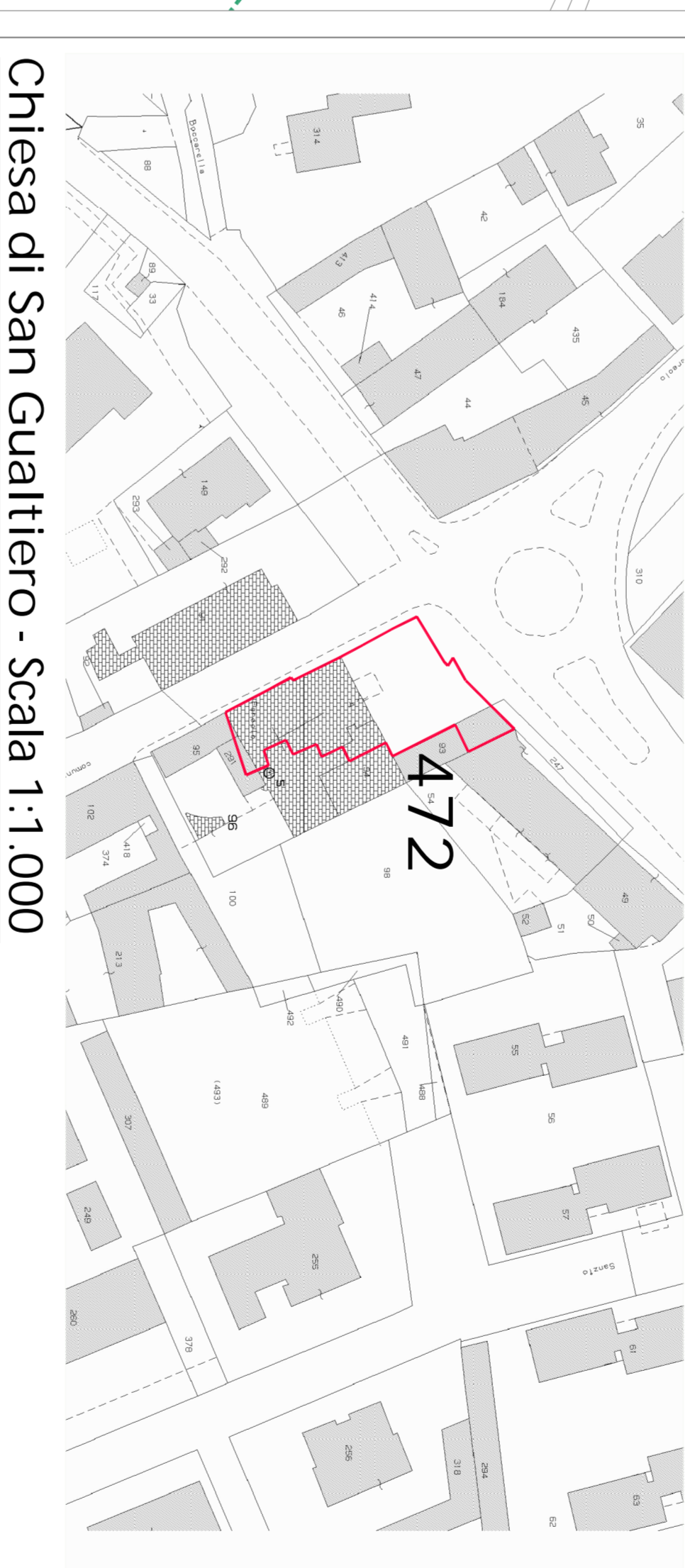
Chiesa di San Ferrarico - Scala 1:1.000



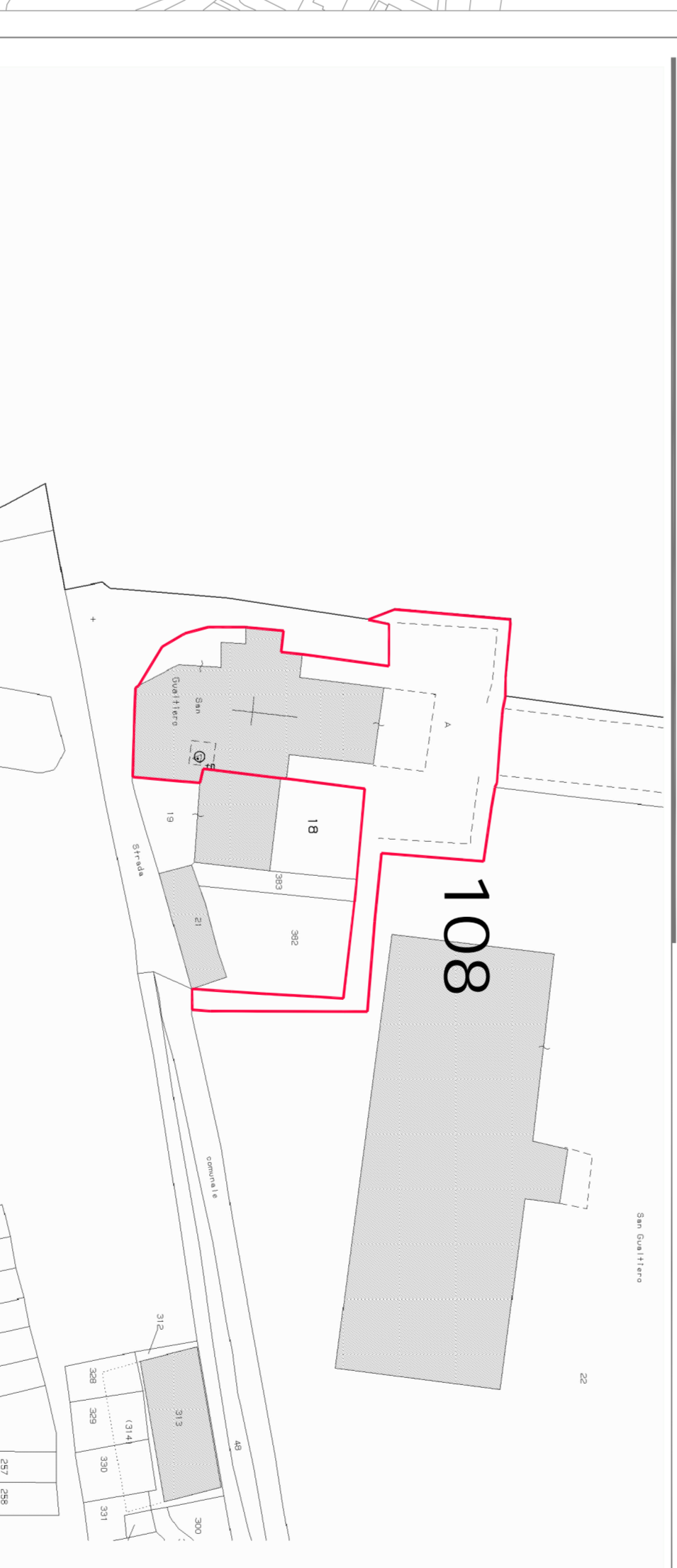
Villa Bracca - Scala 1:1.000



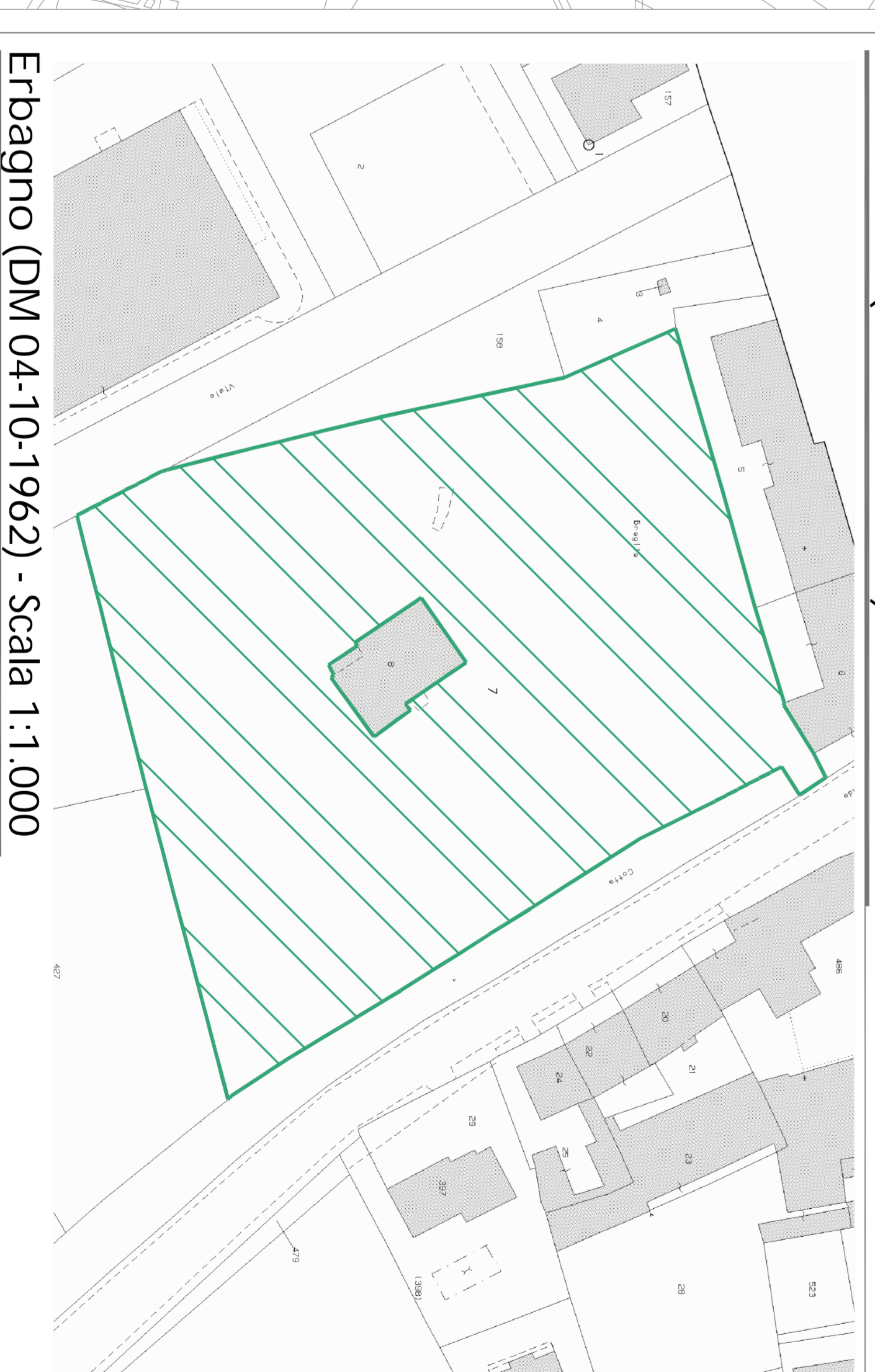
Chiesa di San Ferrero - Scala 1:1.000



Chiesa di San Gualtiero - Scala 1:1.000



Villa Braila (DM 11-08-1962) - Scala 1:1.000



Erbagno (DM 04-10-1962) - Scala 1:1.000

Vincoli da sovrintendenza

- Vincolo diretto: Art. 21 - D.Lgs. 22 Gennaio 2004 n. 42 e s.m.l.
- Vincolo indiretto: Art. 45 - D.Lgs. 22 Gennaio 2004 n. 42 e s.m.l.
- Vincolo paesaggistico: E.L. 29 Giugno 1939 n. 1497
- Cuneo panoramico: E.L. 29 Giugno 1939 n. 1497 - DM 09/05/1960

N.B.: I numeri indicati rappresentano la specifica numerazione originale dei vincoli

politico CITTÀ
Università di Lodi
LABURB
DI Lodi

Città di Lodi
Provincia di Lodi
Università di Pavia

Amministrazione comunale - Comune di Lodi
 Sindaco: Massimo Lorenzini
 Assessori: Massimo Lorenzini, Leonardo Riboldi

Piano delle Regole
Piano
Government
Territorio
 (ai sensi della LR 12 del 2005)

Elaborato
PdR 5.3
 scala 1:1.500

Progettista
 Ing. Giovanni Lig

Documento di base (Dsb)
 Piano delle Regole (PdR)
 Dsb - Politico/Milano
 via Borani 3, Milano
 email: laburb@unilodi.it

Consiglieri
 Responsabile Scientifico
 Roberto De Lorio
 Roberto De Lorio
 Stefano Pagni
 Monica Rignetti

Progettazione
 Massimo Lorenzini
 Elisabetta Riggio
 processo partecipativo
 Calvineo Riboldi
 con
 Monica Rignetti

Piano di Servizio (PS)
 Art. 46 - Ordinanza n. 20
 Milano, 08/09/2010
 studio: g. ligonzi@unilodi.it
 D.I.E.T. - Università degli
 studi: g. ligonzi@unilodi.it
 via Ferrata 1, Pavia
 email: g. ligonzi@unilodi.it

Valutazione Ambientale
Strategica (VAS)
 Studio: S. P. Rossi
 Direzione: S. P. Rossi
 Coordinatore: S. P. Rossi
 Comitato di Valutazione:
 Roberto De Lorio
 Stefano Pagni
 Diego Torricelli

Approvazione
 Marzo 2011

Vincoli da sovrintendenza