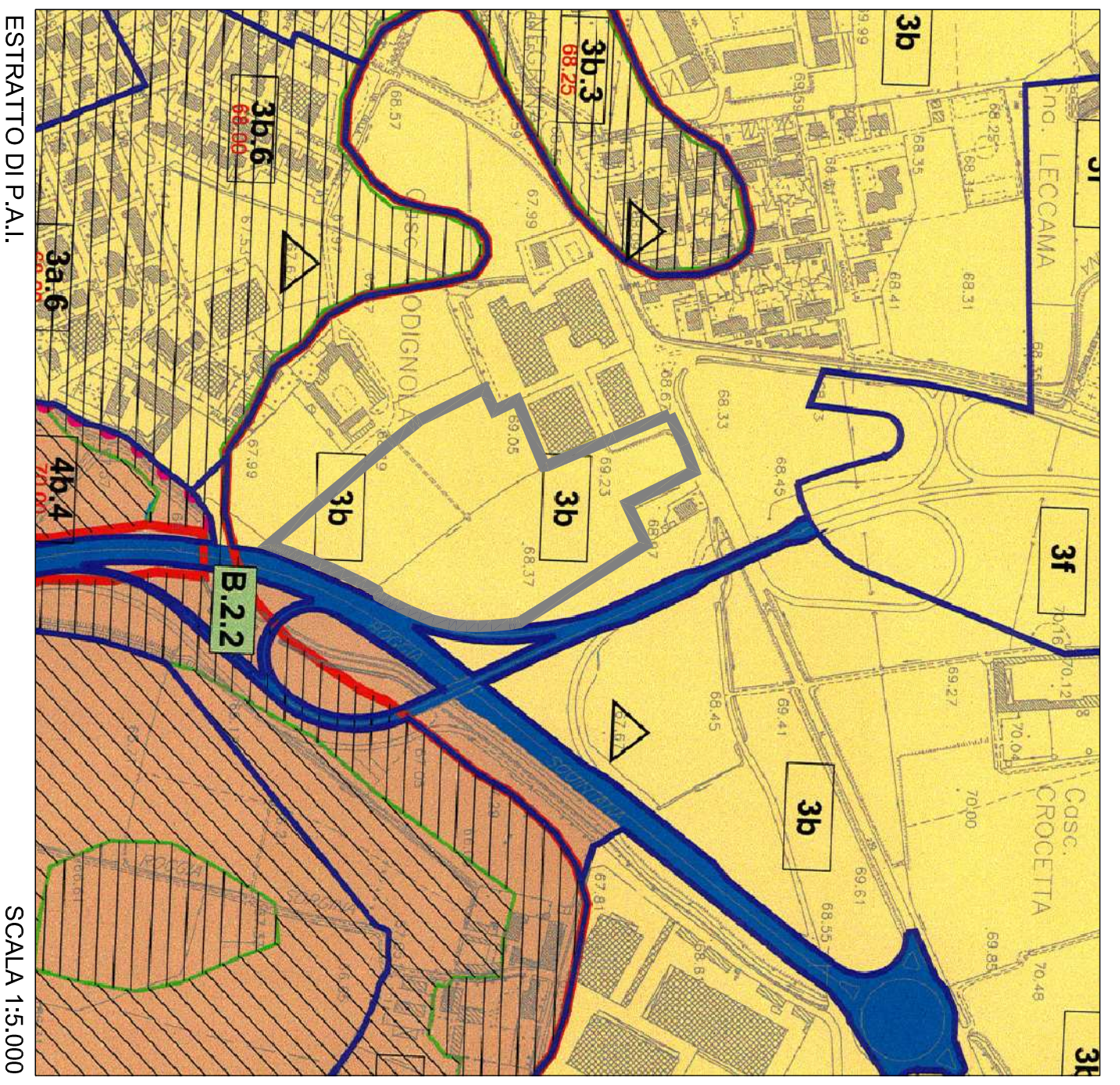




- Città nuova - disciplinata dal DdP**
- Ambiti di trasformazione previsti dal DdP - Art. 46 e DdP
 - * Ambiti di trasformazione progressi e ridefiniti dal PGT - Art. 47 e DdP



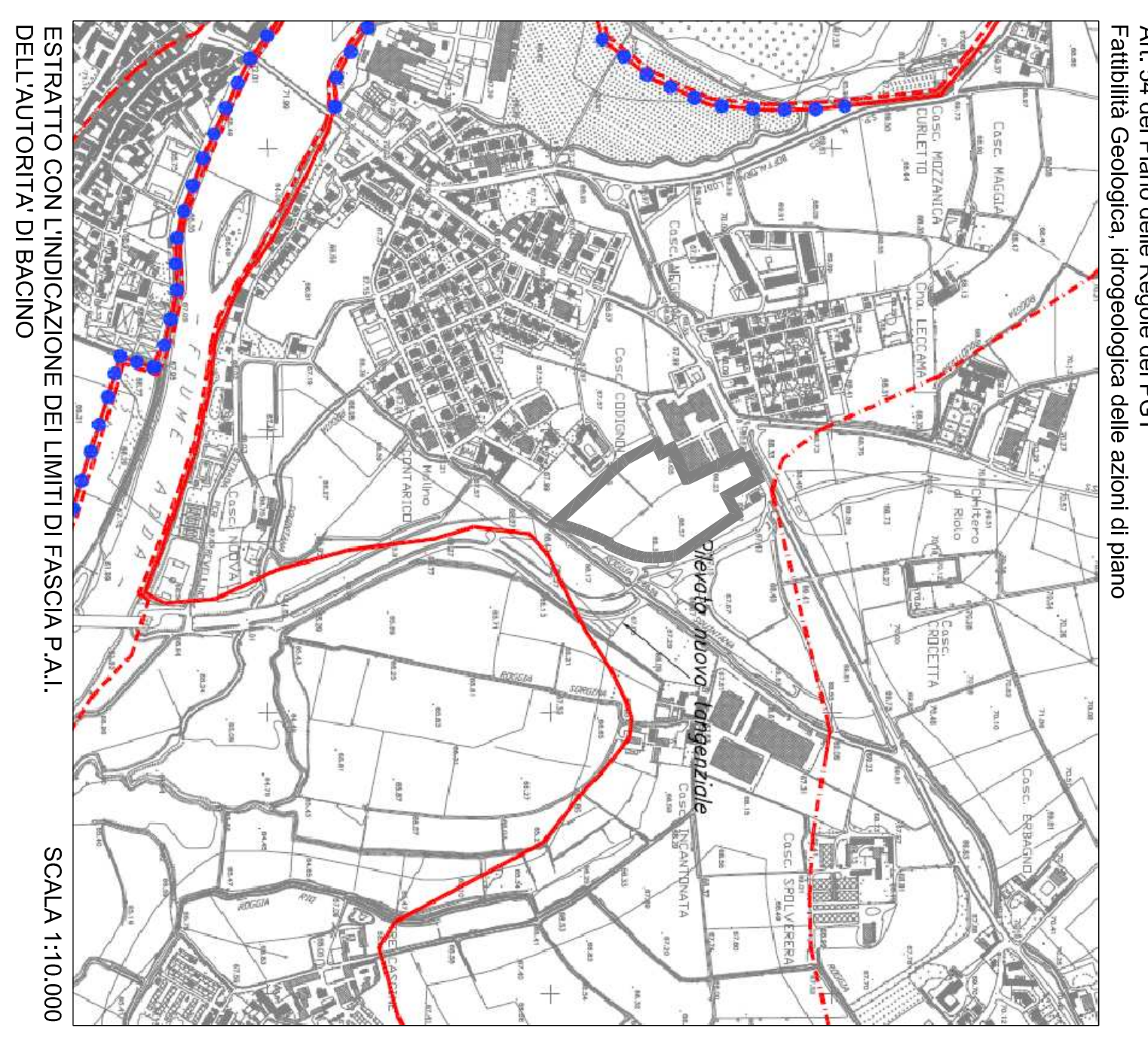
- LEGENDA**
- Quota di riferimento del terreno, in m. s. l. m.
 - Opera di difesa idraulica prevista da "P.A.I." (Limite di progetto tra Fascia B e C)
 - Opere di difesa idraulica prevista da "P.A.I." di cui si propone la non esecuzione
 - Opera di difesa idraulica prevista da "Studio Idraulico del territorio comunale" (Nuovo limite di progetto tra fascia B e C)
 - Chiusa, impianto idrovoro, argine di ridotte dimensioni, ecc.
 - Zona di rispetto mt 1 000 pozzi pubblici
 - Zona di rispetto mt 200,00 pozzi pubblici
 - Classe di fattibilità geologica
 - Quota di sicurezza idraulica, in m. s. l. m.
 - Classe 2
 - Classe 3
 - Classe 4
 - Aree non classificate
 - Corsi d'acqua
 - Limite tra fascia B e C
 - AREA ESONDABILE A "RISCHIO ELEVATO" (R3) D.G.R. 11 dicembre 2001 - n° 77365 pubblicata sul B.U.R.L. 2° Suppl. Straordinario al n° 51 - 20 dicembre 2001
 - AREA ESONDABILE A "RISCHIO MOLTO ELEVATO" (R4) D.G.R. 11 dicembre 2001 - n° 77365 pubblicata sul B.U.R.L. 2° Suppl. Straordinario al n° 51 - 20 dicembre 2001



ESTRATTO DI DOCUMENTO DI PIANO DdP 1
CON VARIANTE DI RIPERIMETRAZIONE

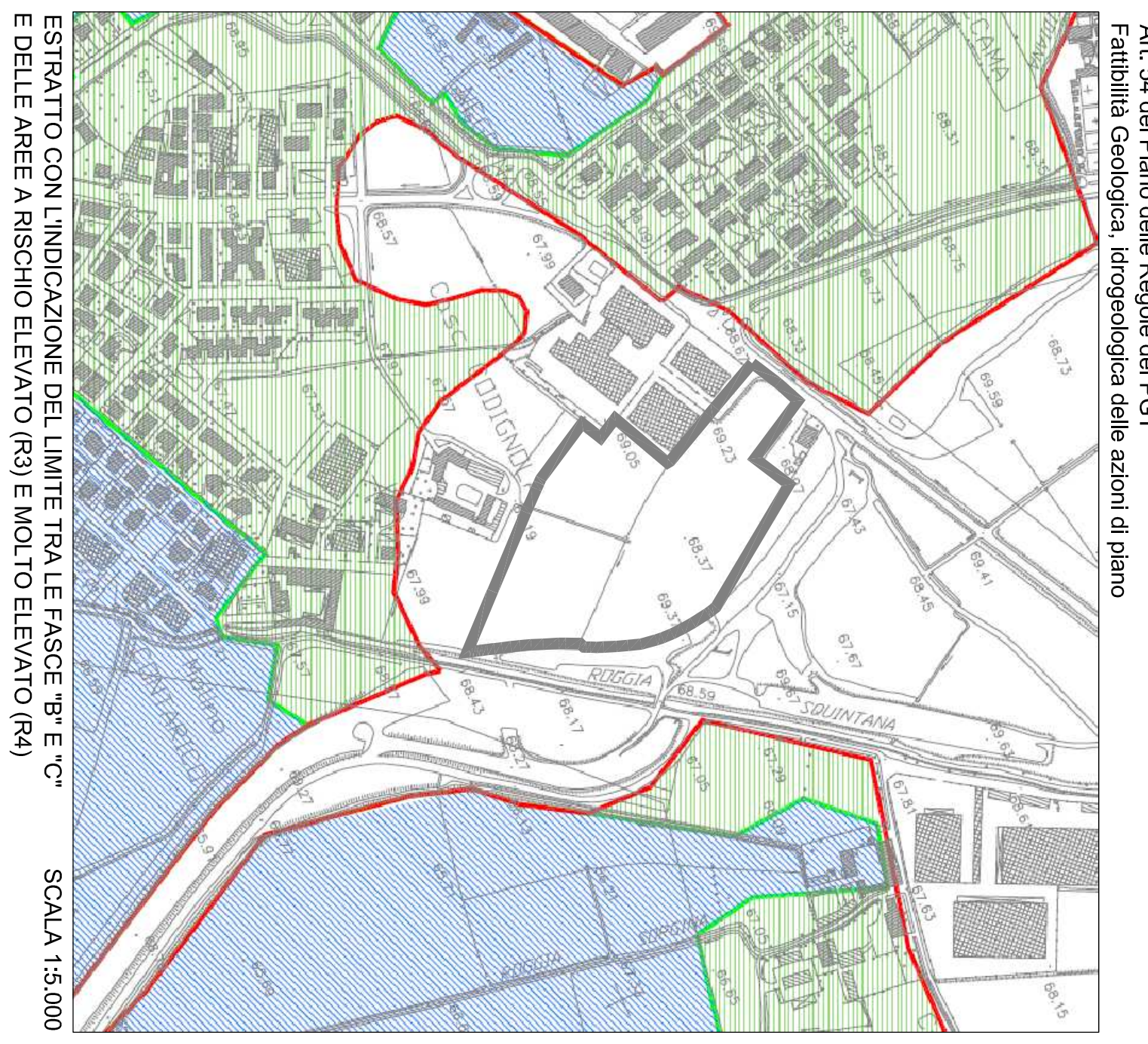


ESTRATTO DI DOCUMENTO DI PIANO DdP 1
CON VARIANTE DI RIPERIMETRAZIONE



Art. 54 del Piano delle Regole del PGT
Fattibilità Geologica, Idrogeologica delle azioni di piano

- LEGENDA**
- LIMITE TRA LA FASCIA A E LA FASCIA B
 - LIMITE TRA LA FASCIA B E LA FASCIA C
 - LIMITE ESTERNO DELLA FASCIA C
 - LIMITE DI PROGETTO TRA LA FASCIA B E LA FASCIA C



Art. 54 del Piano delle Regole del PGT
Fattibilità Geologica, Idrogeologica delle azioni di piano

- LEGENDA**
- LIMITE DI ESONDABIONE (T = 200 anni)
 - LIMITE TRA LE ZONE "R3" E "R4"
 - AREA ESONDABILE A "RISCHIO ELEVATO" (R3) D.G.R. 11 dicembre 2001 - n° 77365 pubblicata sul B.U.R.L. 2° Suppl. Straordinario al n° 51 - 20 dicembre 2001
 - AREA ESONDABILE A "RISCHIO MOLTO ELEVATO" (R4) D.G.R. 11 dicembre 2001 - n° 77365 pubblicata sul B.U.R.L. 2° Suppl. Straordinario al n° 51 - 20 dicembre 2001

PROGETTISTA		COMMITTENTE	
CARINELLI & PIOLINI		SERENA COSTRUZIONI S.R.L.	
LOCALITÀ	FOGLIO MAPPA	Località Codignola	4
Lotti - Località Codignola	23	"Ambito di Trasformazione T7"	120
DESCRIZIONE PROGETTO	DI. N° SCALA		122
VERIFICA DI ASSOGGETTABILITÀ E VERIFICA DI COMPATIBILITÀ ALLA VAS	DATA		13.000
DESCRIZIONE TAVOLA	TAV. N°		1:10.000
ESTRATTO DI MAPPA, DdP1, P.G.T. E PAI CON INDIVIDUAZIONE DELLE AREE DI PROPRIETÀ	APR. 2012		1