Estratto da PGT - Elaborato PdR, tavola 7a

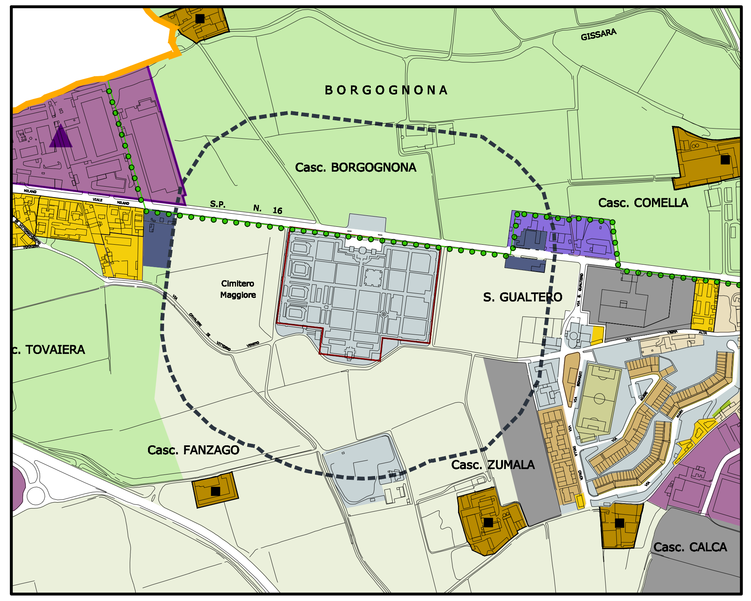

Scala 1:5000

LEGENDA:

- Tessuto aperto ad edifici isolati su lotto a bassa densità - Art. 32
  caratterizzato da prevalente destinazione residenziale a bassa densità, con una tipologia a villa isolata o villette singoli (villette mono bifamiliari) isolati su lotto, di altezza variabile tra 1-2 piani, con una discreta dotazione di verde privato.
- Tessuto per attività terziarie-commerciali-ricettive - Art. 39
  caratterizzato dalla presenza di attività terziarie-commerciali-ricettive, di servizi di supporto alle attività produttive, generalmente localizzate nelle aree periferiche e a ridosso delle infrastrutture di comunicazione viaria.
- Verde privato - Art. 36
- Aree a servizi pubblici e/o ad uso pubblico - Art. 31 e PdS
  servizi di interesse locale, parcheggio, attrezzature tecnologiche, verdi speciali, aree per la viabilità
- Ambiti di trasformazione previsti dal DdP - Art. 47 e DdP
- Ambiti di trasformazione pregressi e riidefiniti dal PGT - Art. 48 e DdP
- Territorio rurale - Art. 49
- Ambiti di interesse paesistico ambientale - Art. 50
- Insediamenti rurali di rilevanza paesistica e relativa pertinenza - Art. 51
- Ambiti rurali di interesse storico-artistico e relativa pertinenza - Art. 52
- Tessuto per attività produttive interne al tessuto urbano - Art. 40
  caratterizzato dalla presenza di capannoni di piccole-medie dimensioni destinati all'attività produttiva e/o artigianale, inseriti all'interno del tessuto residenziale urbano; la presenza di aree permeabili e verdi è presente scarsa o inesistente. L'insediamento, generalmente, non risulta direttamente connesso alle principali infrastrutture di trasporto.
- Tessuto per attività produttive - Art. 41
  caratterizzato dalla presenza di capannoni di medie e grandi dimensioni destinati all'attività produttiva e/o artigianale, inseriti all'esterno dell'area urbanizzata e generalmente connessi alle principali infrastrutture di trasporto. La presenza di aree permeabili e verdi è presente scarsa o inesistente.

Estratto da PGT - Elaborato PdS, tavola 4

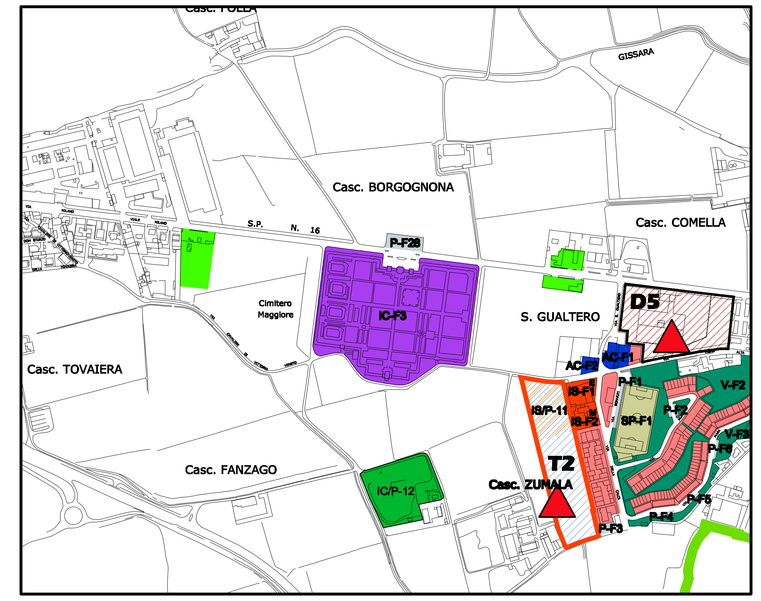

Scala 1:5000

LEGENDA:

- Prevalentemente residenziale
- Piani attuativi previsti dal PGT prevalentemente residenziali
- Parcheggio
- Prevalentemente ambientali
- Ambito di trasformazione
- Stallone pubblico
- Ambito di trasformazione previsto dal documento di piano
- Attrezzature pubbliche
- Attrezzature di interesse comune
- Area edilizia residenziale PEEP
- Verde pubblico esistente
- Distributore benzina
- Edificio di culto e attrezzature a servizi religiosi
- Nuovo cavile comunale

Planimetria del territorio comunale, individuazione del cimitero "Maggiore"

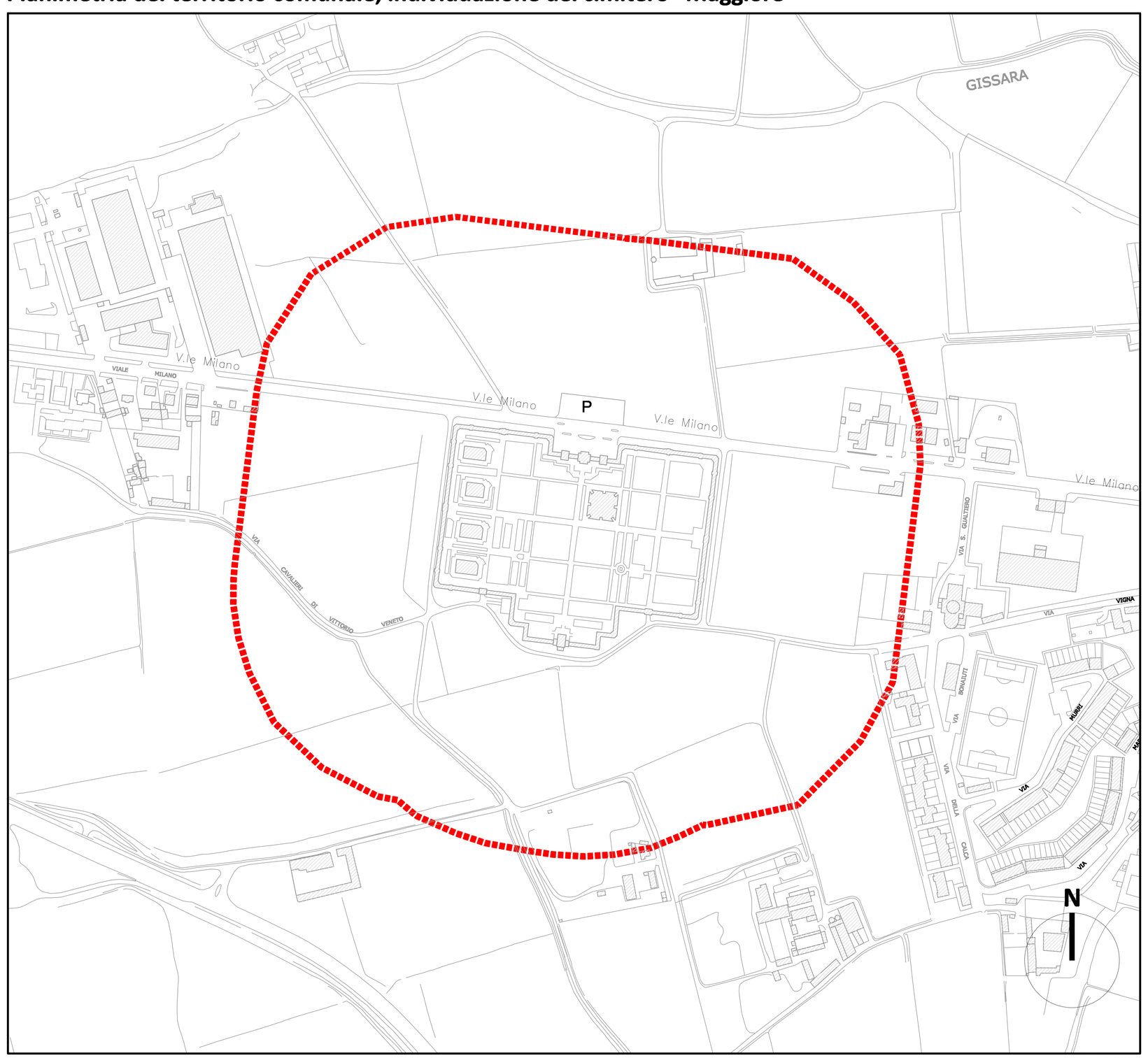

Scala 1:2000

LEGENDA:

Limite fascia di rispetto esistente (200 mt.) da PGT.

P Area adibita a parcheggi

Vista aerea da Google Earth

Scala 1:2000

Estratto di mappa catastale

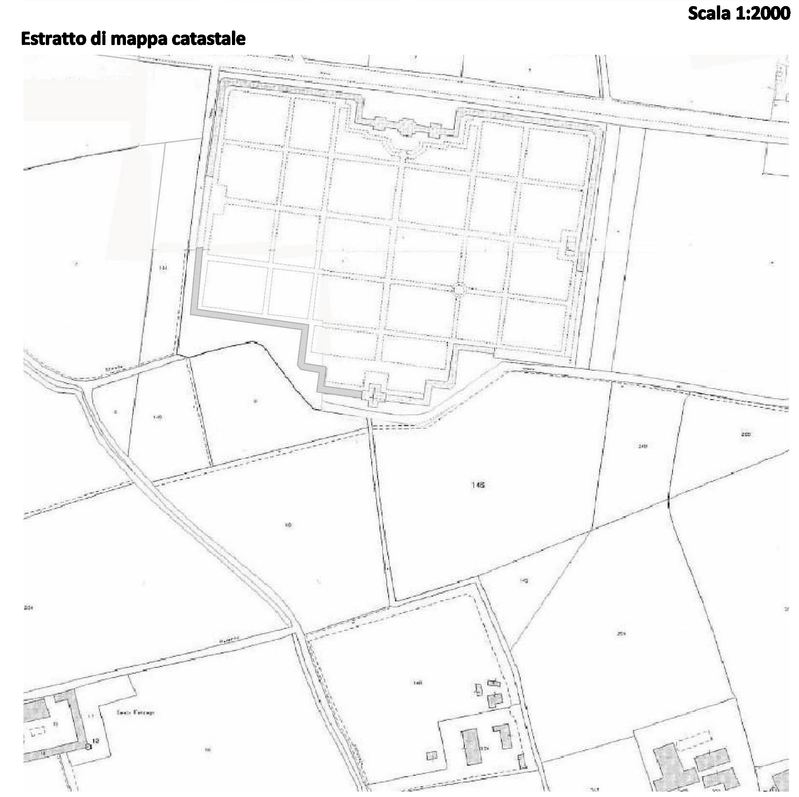

Scala 1:2000

Comune di Lodi

Settore 7- Urbanistica,edilizia,manutenzione del patrimonio

Progetto: PIANO CIMITERIALE

Tavola: *Planimetria Cimitero "Maggiore"- Stato di Fatto*

Tavola nr. 2

Scala: 1:2000/1:5000

Data:

Progettista: Ufficio tecnico Comunale settore -7-
Dott. Ing. Michela Binda

Dirigente: Dott. Ing. Giovanni Ligi

Adottato con delibera del c.c. n° del

Approvato con delibera del c.c. n° del

Elaborato eseguito da: Francesco Galli

1° aggiornamento:

2° aggiornamento:

3° aggiornamento:

Proprietà: Comune di Lodi