

REGIONE LOMBARDIA
CITTÀ DI LODI
PROVINCIA DI LODI



Piano di Governo del Territorio
VARIANTE N. 4

(L.R. 11.3.05 n.12 art. 57, D.G.R. 30.11.11 n. 9/2616

Criteria attuativi, Componente geologica, idrogeologica e sismica - Allegato 4)

**VALUTAZIONE E ZONIZZAZIONE DELLA PERICOLOSITÀ E
DEL RISCHIO DI INNONDAZIONE**

**AGGIORNAMENTO DELLO STUDIO IDROLOGICO-IDRAULICO
DEL TRATTO DI FIUME ADDA INSERITO
NEL TERRITORIO COMUNALE**

MAGGIO 2020

REDAZIONE	Silvio Rossetti	Studio HYDRA s.r.l. Via Fermi 20 - 20090 ASSAGO (MI) - tel.(02) 87214433 fax (02) 87214432 - e-mail studiohydrasrl@studiohydra.it	IL PROFESSIONISTA INCARICATO:			
VERIFICA	Alessandra Bertoglio		Dott. Ing. SILVIO ROSSETTI			
APPROVAZIONE	Silvio Rossetti					

REVISIONI	N.	DESCRIZIONE	DATA	REDAZIONE	VERIFICA	APPROVAZIONE
	1					
	2					
	3					

TITOLO:

CARTA DELL'EVOLUZIONE FLUVIALE DAL 1889 ad OGGI

ELABORATO:

FASE

SI

TIPO

RI

COMMESSA

278-02

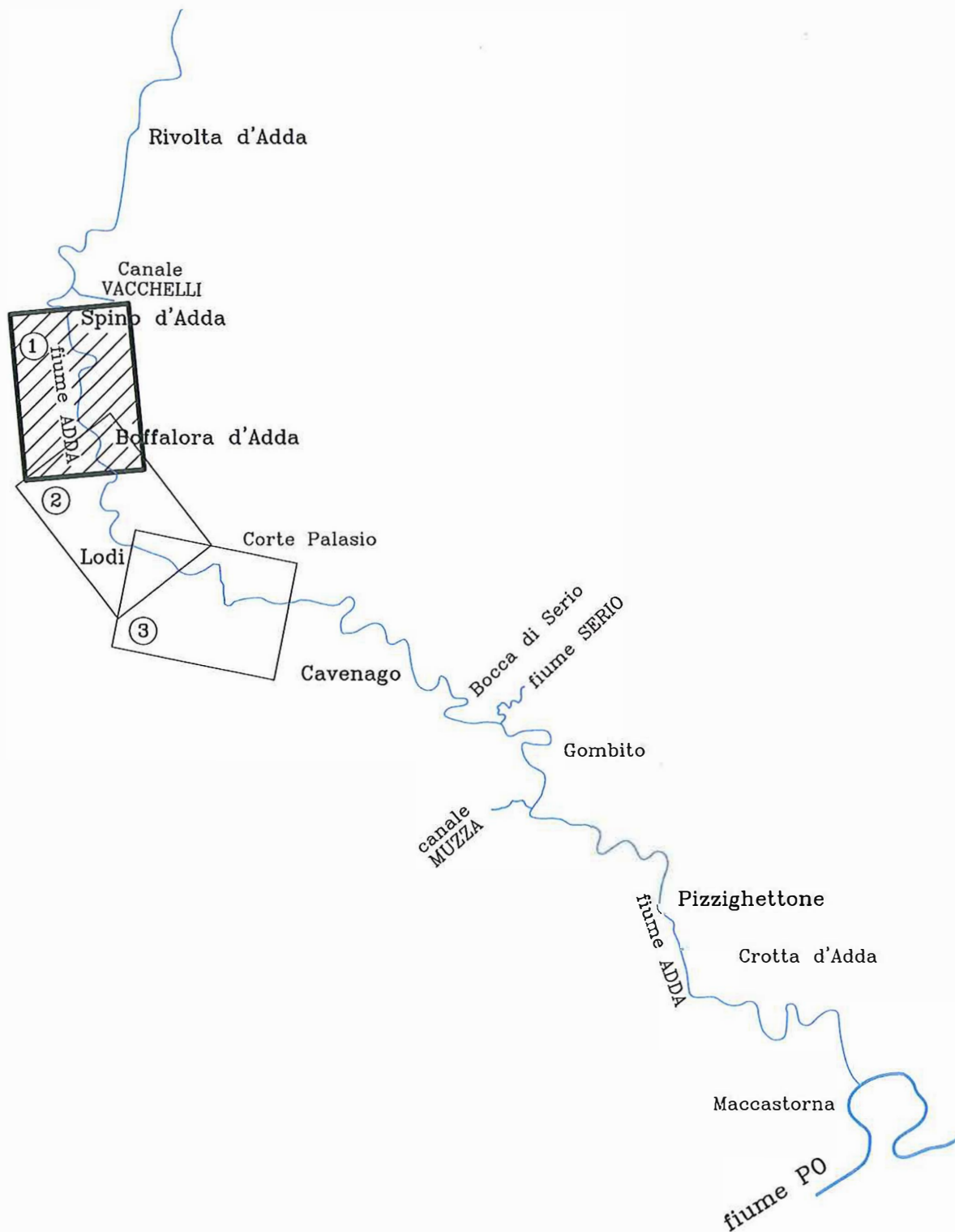
NUMERO

A.02.01

REV

00

QUADRO D'UNIONE



CITTÀ DI LODI

AGGIORNAMENTO DELLO STUDIO IDROLOGICO-IDRAULICO
DEL TRATTO DI FIUME ADDA INSERITO
NEL TERRITORIO COMUNALE

StudioHYDRA s.r.l.

Via Fermi 20 - 20090 ASSAGO (MI) - tel.(02) 87214433
fax (02) 87214432 - e-mail studiohydrasrl@studiohydra.it

IL PROFESSIONISTA INCARICATO:

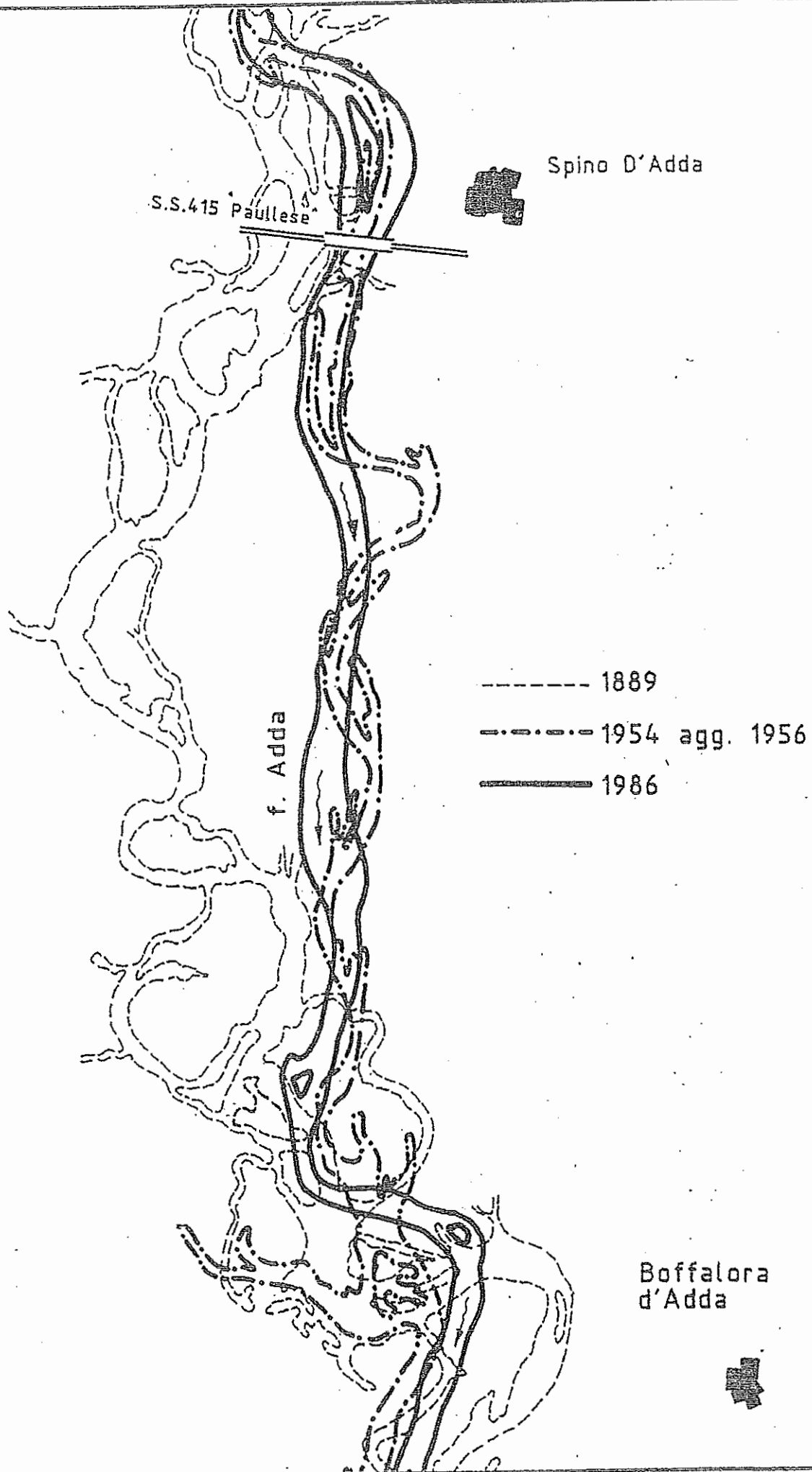
Dott. Ing. SILVIO ROSSETTI

TITOLO

CARTA DELL'EVOLUZIONE FLUVIALE DAL 1889 AD OGGI
FOGLIO 1 - BOFFALORA D'ADDA

SCALA:

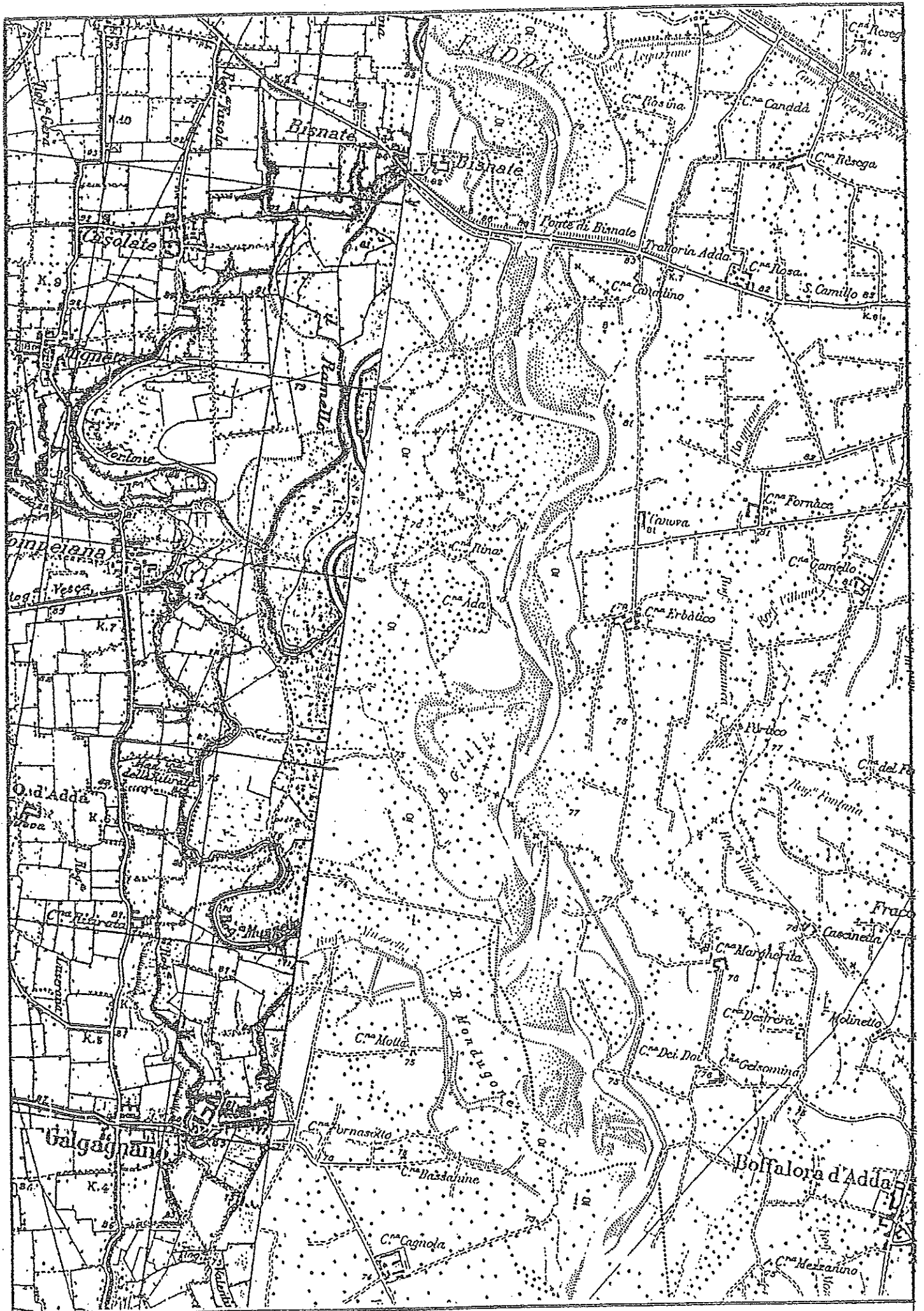
1:25000



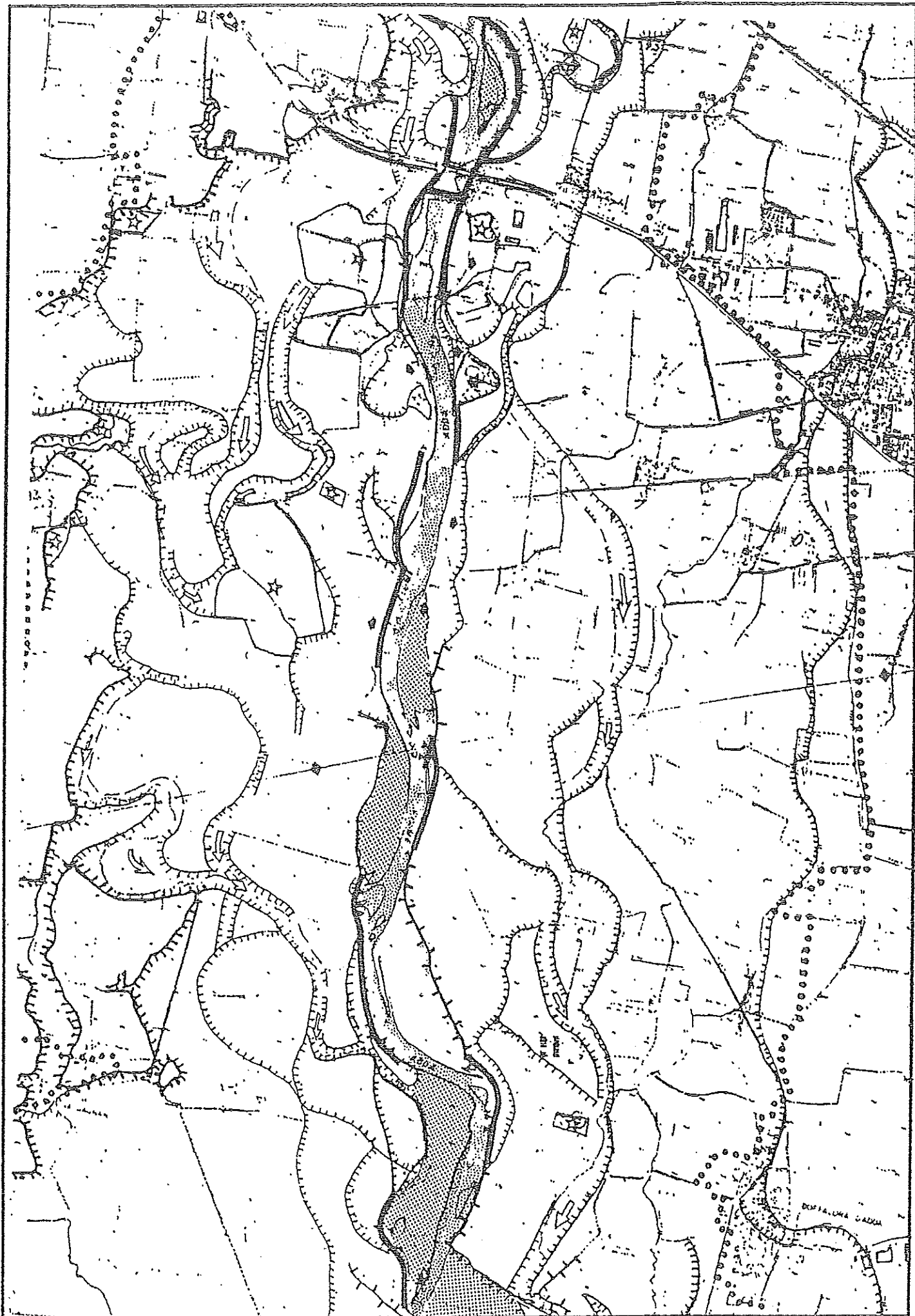
TENDENZA EVOLUTIVA



RILIEVO ANNO 1889



RILIEVO ANNO 1954 AGG. 1956



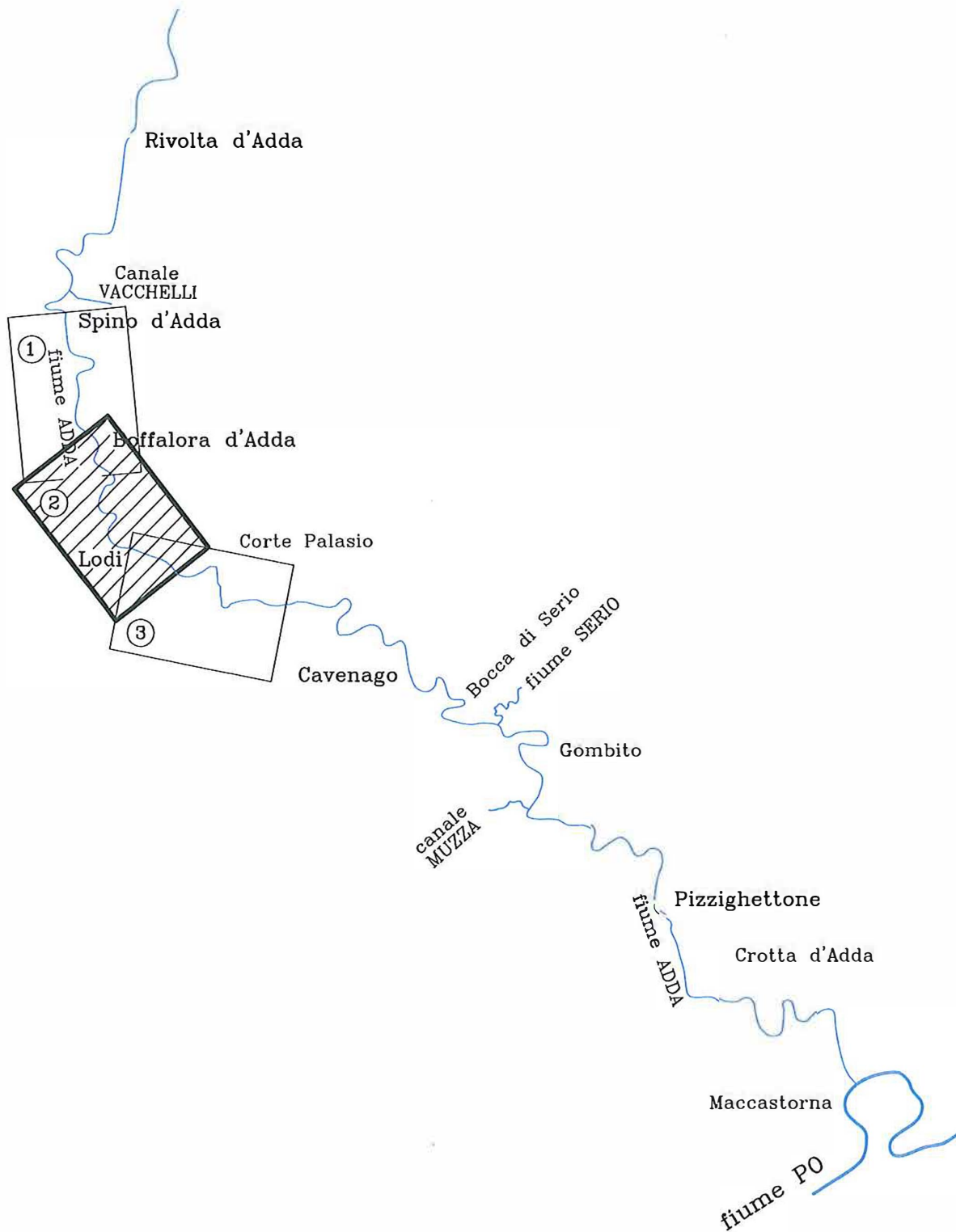
RILIEVO ANNO 1986



FOTO AEREA

1994

QUADRO D'UNIONE



CITTÀ DI LODI

AGGIORNAMENTO DELLO STUDIO IDROLOGICO-IDRAULICO
DEL TRATTO DI Fiume ADDA INSERITO
NEL TERRITORIO COMUNALE

StudioHYDRA s.r.l.

Via Fermi 20 - 20090 ASSAGO (MI) - tel.(02) 87214433
fax (02) 87214432 - e-mail studiohydrasrl@studiohydra.it

IL PROFESSIONISTA INCARICATO:

Dott. Ing. SILVIO ROSSETTI

TITOLO

CARTA DELL'EVOLUZIONE FLUVIALE DAL 1889 AD OGGI
FOGLIO 2 - LODI

SCALA:

1:25000



Lodi



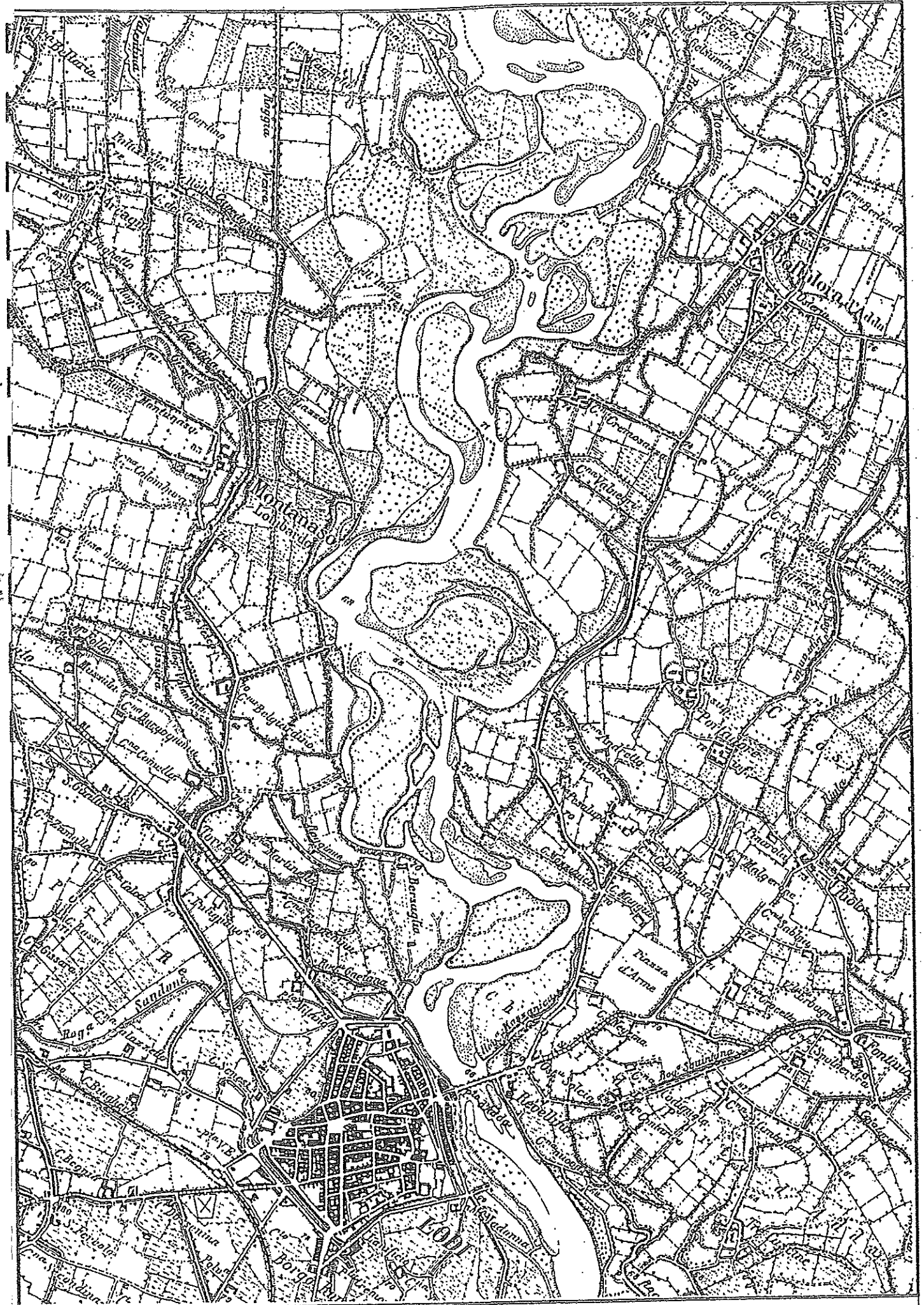
S.S.235 Lodi - Brescia

----- 1889

-.-.-.- 1889 agg. 1921-1959

———— 1986

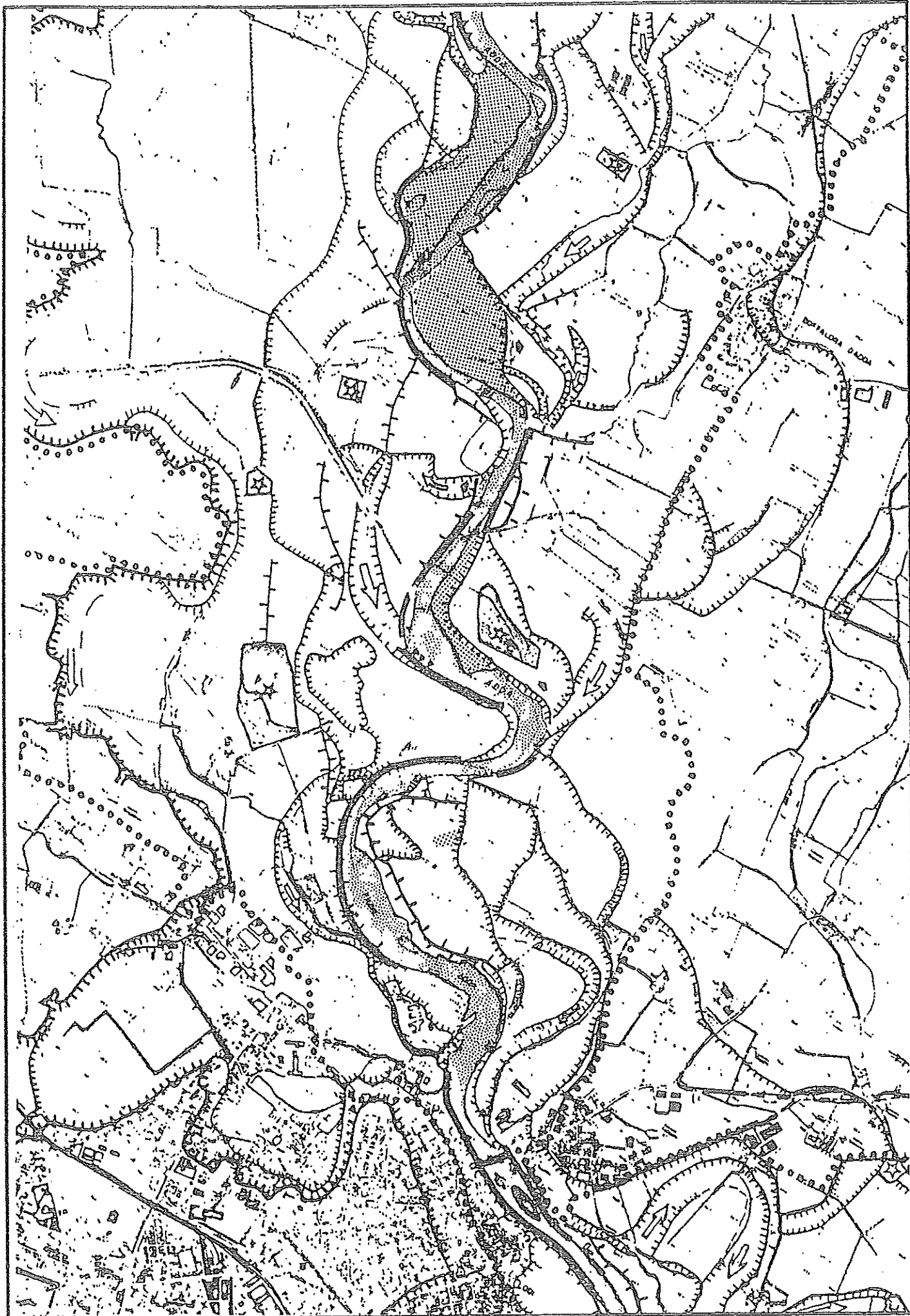
TENDENZA EVOLUTIVA



RILIEVO ANNO 1889



RILIEVO ANNO 1889 AGG. 1921 - 1959



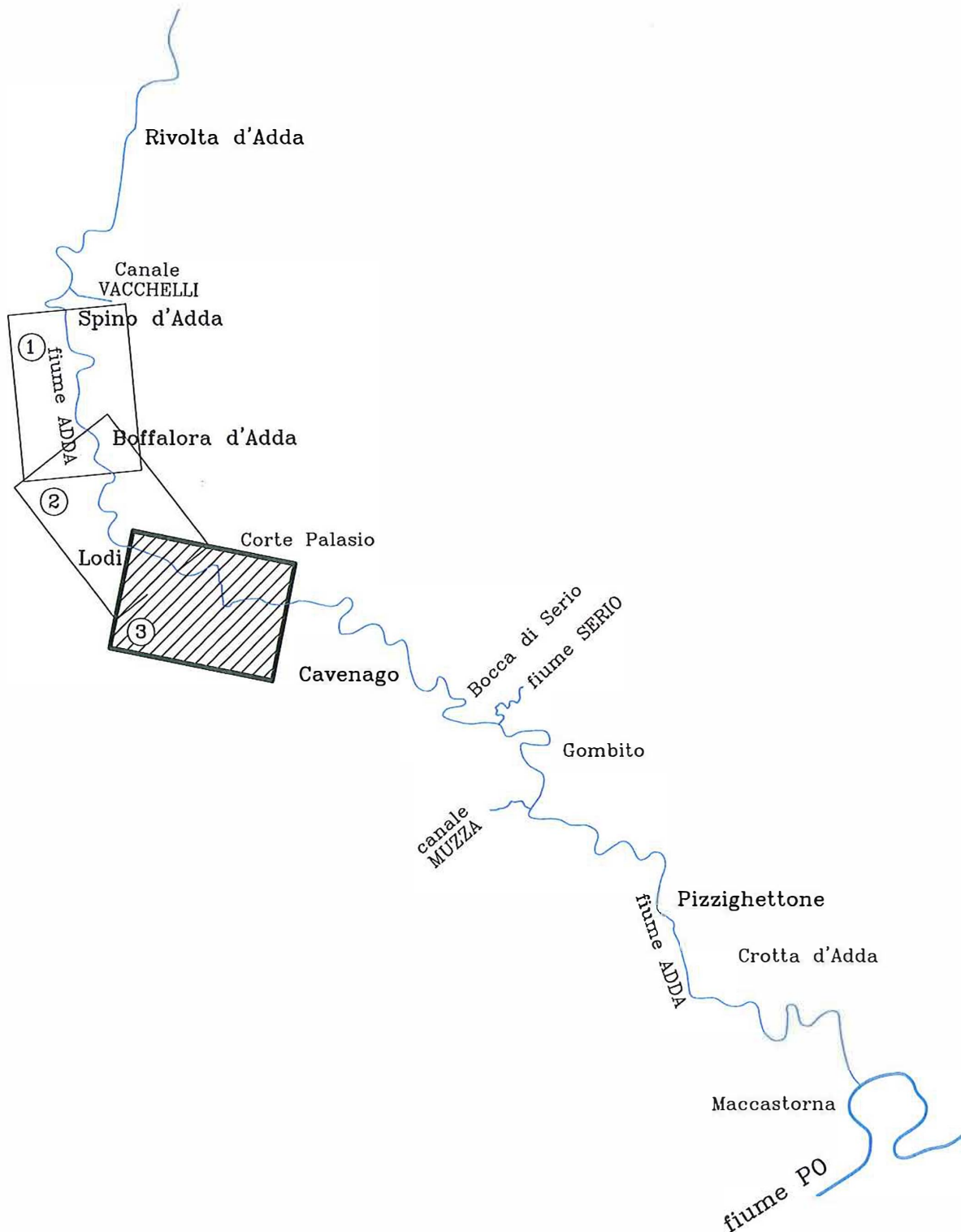
RILIEVO ANNO 1986



FOTO AEREA

1994

QUADRO D'UNIONE



CITTÀ DI LODI

AGGIORNAMENTO DELLO STUDIO IDROLOGICO-IDRAULICO
DEL TRATTO DI FIUME ADDA INSERITO
NEL TERRITORIO COMUNALE

StudioHYDRA s.r.l.

Via Fermi 20 - 20090 ASSAGO (MI) - tel.(02) 87214433
fax (02) 87214432 - e-mail studiohydrasrl@studiohydra.it

IL PROFESSIONISTA INCARICATO:

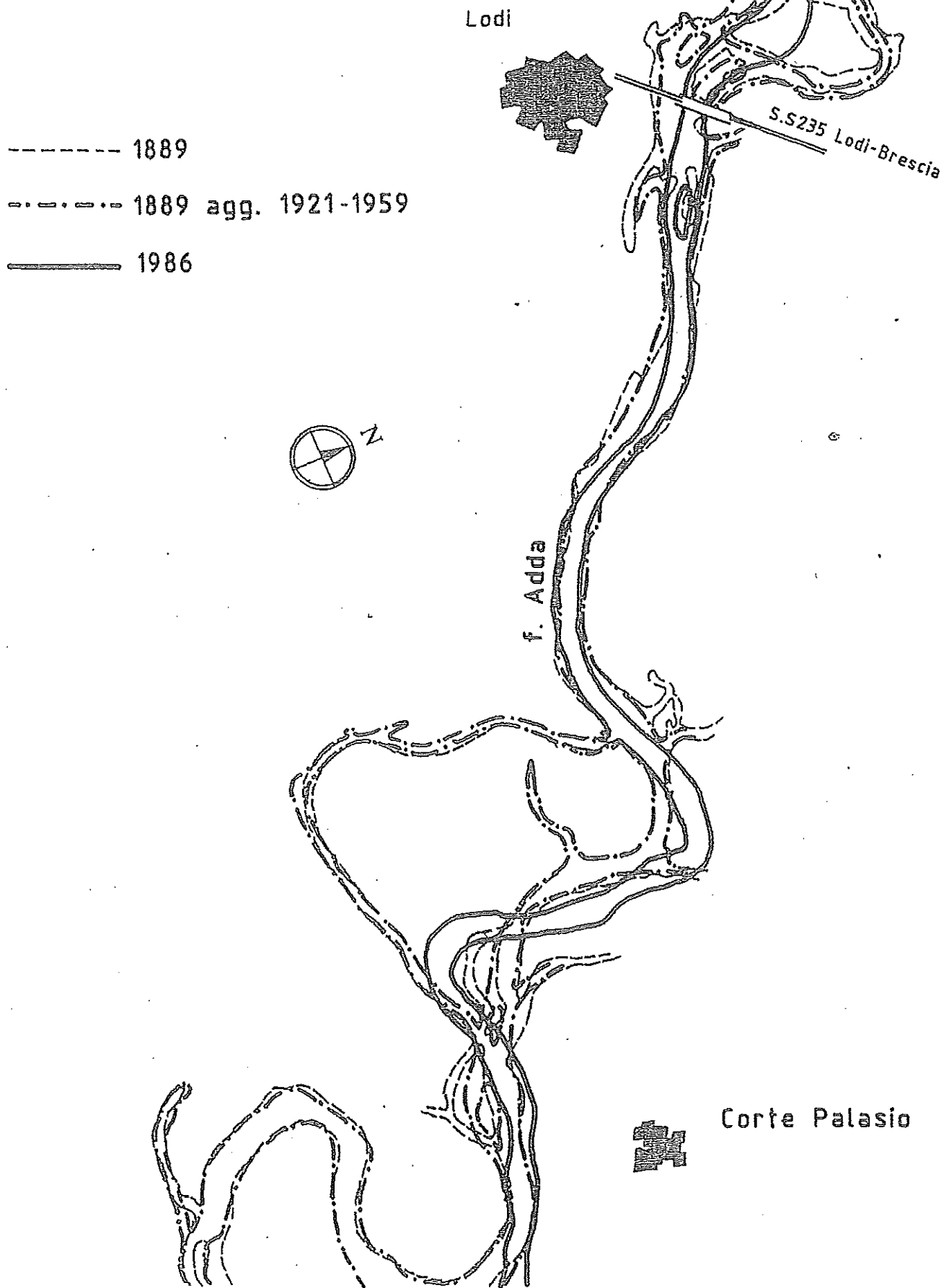
Dott. Ing. SILVIO ROSSETTI

TITOLO

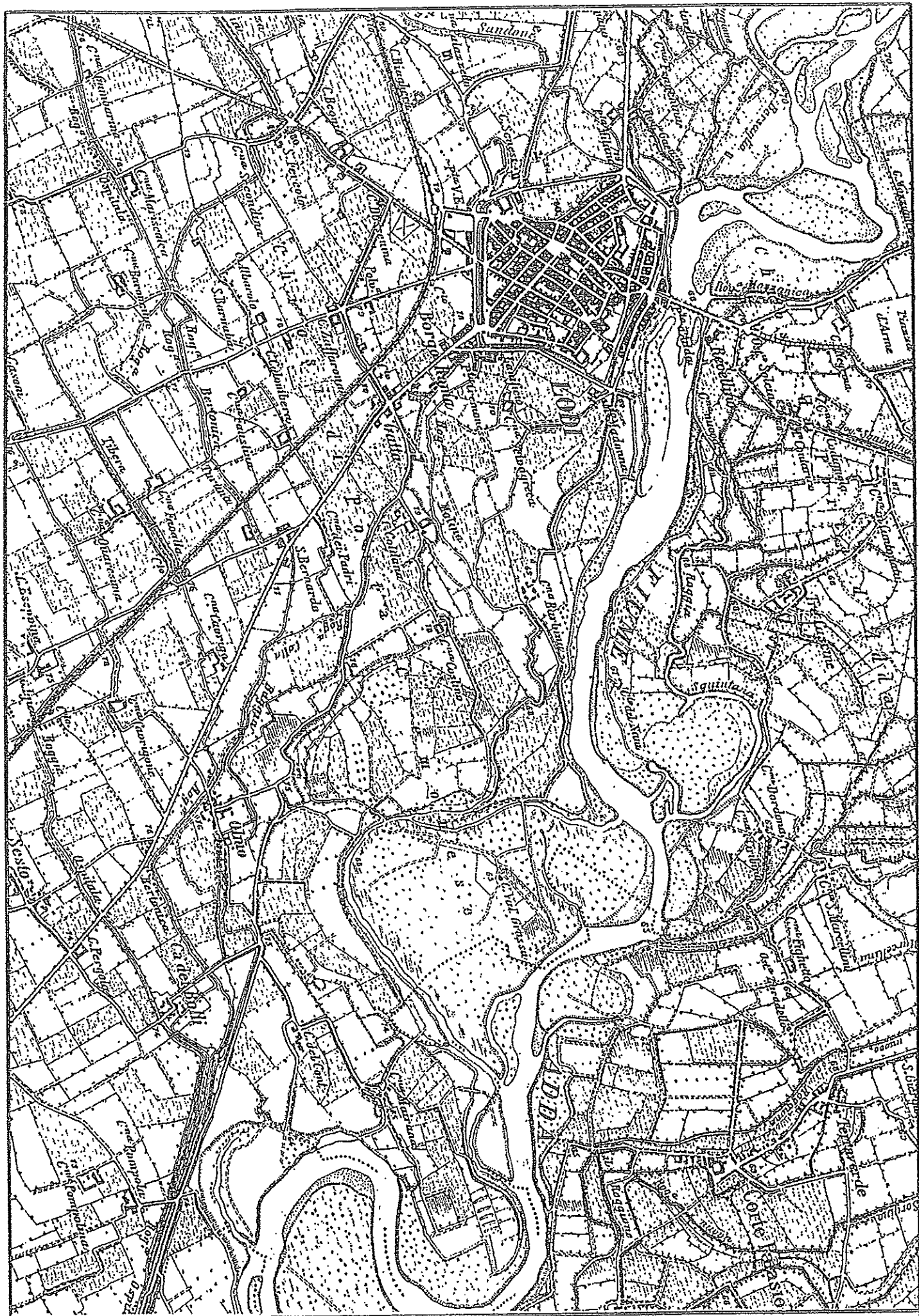
CARTA DELL'EVOLUZIONE FLUVIALE DAL 1889 AD OGGI
FOGLIO 3 - CORTE PALASIO

SCALA:

1:25000



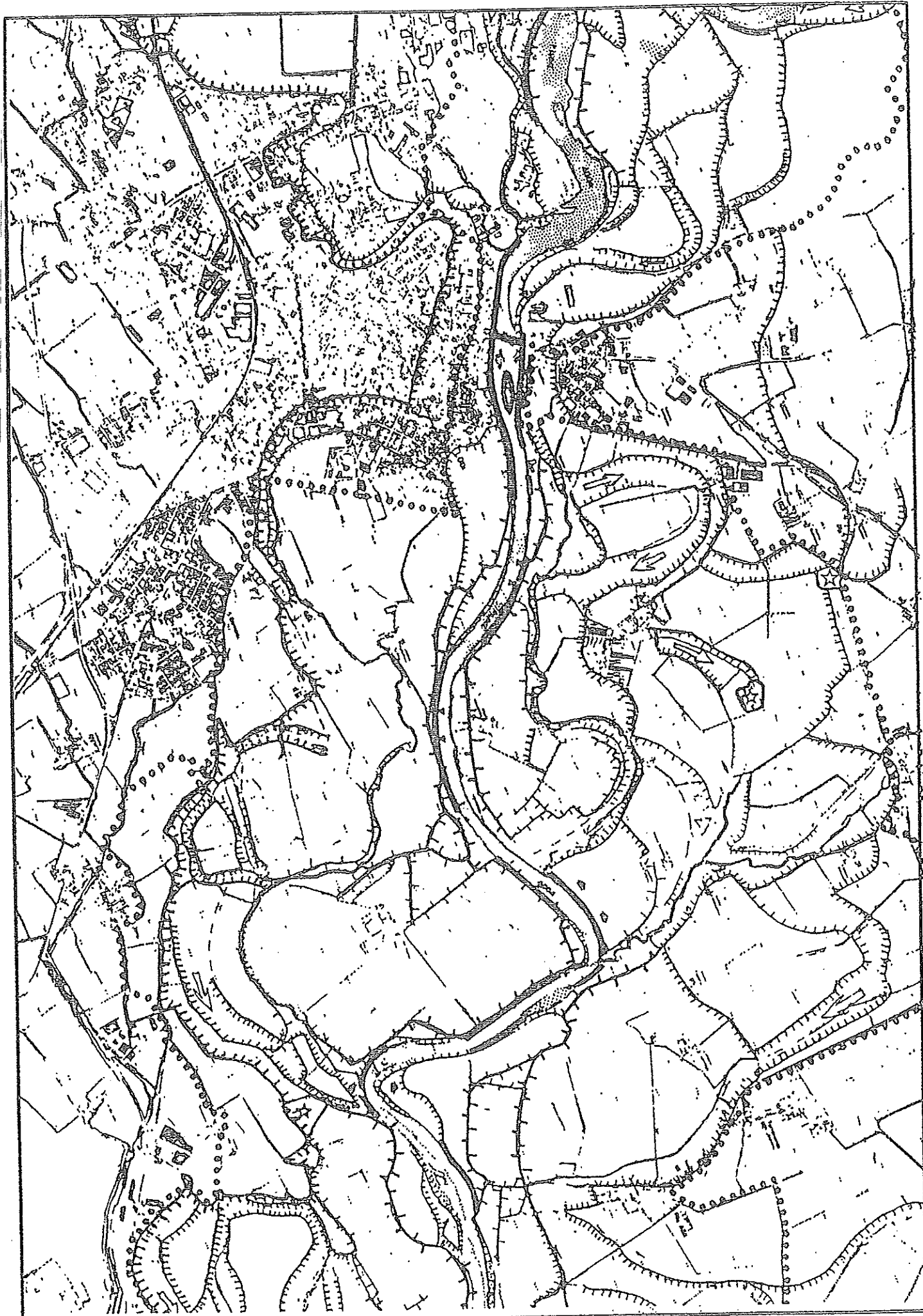
TENDENZA EVOLUTIVA



RILIEVO ANNO 1889



RILIEVO ANNO 1889 AGG. 1921-1959



RILIEVO ANNO 1986

WILD 1574 DAG-8
No 13204 152 63




FOTO AEREA

1994