






**LEGENDA:**




**IMPIANTI ESISTENTI**

-  **H** Impianti H3G
-  **W** Impianti WIND
-  **O** Impianti OMNITEL
-  **T** Impianti TELECOM



**SITI PROPOSTI DA PIANO**

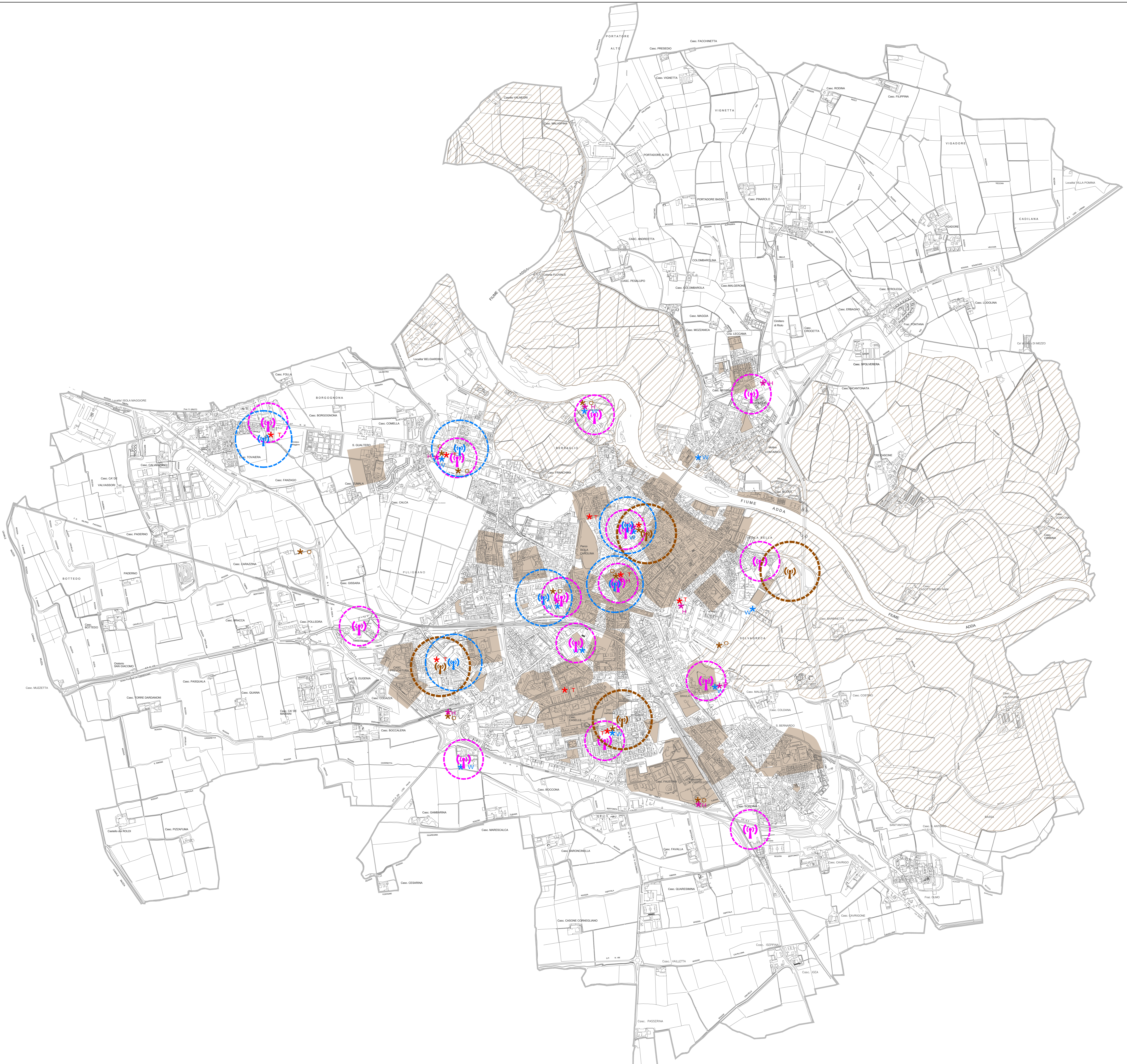
-  Siti proposti da Piano

**AREE DI RICERCA**

-  aree di ricerca VODAFONE
-  aree di ricerca TELECOM
-  aree di ricerca WIND - H3G
-  aree di ricerca ILIAD

**AREE NON IDONEE**

-  aree non idonee
-  aree non idonee R4



**Citta' di Lodi**  
Direzione Organizzativa 3 - Servizi tecnici



Progetto: PIANO LOCALIZZAZIONE ANTENNE ESISTENTI DI PROGETTO DA PIANO APPROVATO E PROPOSTE DEI GESTORI - anno 2022

Tavola: *Inquadramento territoriale del Comune di Lodi*

Scala: 1:10.000

Data:

Tavola nr.  
**1**

Progettista: Direzione Organizzativa 3 - Servizi tecnici  
Ing. Michela Binda

Dirigente: Dott. Ing. Giovanni Ligi

Elaborato eseguito da: Francesco Galli  
I aggiornamento:  
II aggiornamento:  
III aggiornamento:  
Proprietà: