



STUDIO IDROLOGICO-IDRAULICO
DEL TRATTO DI F. ADDA
INSERITO NEL TERRITORIO COMUNALE

MARZO 2005 - AGGIORNAMENTO GENNAIO 2010

REDAZIONE	ROSE	FIRMA	DATA
VERIFICA	S. Rossetti		
APPROVAZIONE	S. Rossetti		

Il professionista incaricato
Dott. Ing. SILVIO ROSSETTI
Calcoli idraulici
Dott. Ing. OMAR WILLIAM DELLA
Dott. Ing. VERONICA LODIGIANI




STUDIO PAOLETTI
INGEGNERI ASSOCIATI
20133 MANDRILE - NO. BORGHI, 23 - 41022 2680104
tel. (037) 2681553 - E-mail: Studiopaol@studipaoli.it

TITOLO
PLANIMETRIA scala 1:10000 CON L'INDICAZIONE DEI LIMITI DI ESODAZIONE
RISULTANTI DALL'APPLICAZIONE DEL MODELLO BIDIMENSIONALE

Revisioni	N°	Descrizione	Data
1	1	AGGIORNAMENTO PER OPERE REALIZZATE E PER ADESIONE DELL'ALLEGATO A DELLA D.G.R. DELLA LOMBARDIA 22 DICEMBRE 2005, N° 8/1568	GENNAIO 2010
2			
3			

Numero altimetrico	TITOLO	COMETA	DOCUMENTO	NUMERO	SCALA
SI	278-17	DI	D.14.00		1:10000

LEGENDA

-  FASCIA CORRISPONDENTE AD UN TEMPO DI RITORNO PARI A 50 ANNI CALCOLATA CON MODELLO BIDIMENSIONALE
-  FASCIA CORRISPONDENTE AD UN TEMPO DI RITORNO PARI A 200 ANNI CALCOLATA CON MODELLO BIDIMENSIONALE
-  FASCIA CORRISPONDENTE AD UN TEMPO DI RITORNO PARI A 500 ANNI CALCOLATA CON MODELLO BIDIMENSIONALE

