

REGIONE LOMBARDIA
CITTÀ DI LODI
PROVINCIA DI LODI



Piano di Governo del Territorio
VARIANTE N. 4

(L.R. 11.3.05 n.12 art. 57, D.G.R. 30.11.11 n. 9/2616

Criteria attuativi, Componente geologica, idrogeologica e sismica - Allegato 4)

**VALUTAZIONE E ZONIZZAZIONE DELLA PERICOLOSITÀ E
DEL RISCHIO DI INNONDAZIONE**

**AGGIORNAMENTO DELLO STUDIO IDROLOGICO-IDRAULICO
DEL TRATTO DI FIUME ADDA INSERITO
NEL TERRITORIO COMUNALE**

MAGGIO 2020

REDAZIONE	Silvio Rossetti	Studio HYDRA s.r.l. Via Fermi 20 - 20090 ASSAGO (MI) - tel.(02) 87214433 fax (02) 87214432 - e-mail studiohydrasrl@studiohydra.it	IL PROFESSIONISTA INCARICATO:			
VERIFICA	Alessandra Bertoglio		Dott. Ing. SILVIO ROSSETTI			
APPROVAZIONE	Silvio Rossetti					

REVISIONI	N.	DESCRIZIONE	DATA	REDAZIONE	VERIFICA	APPROVAZIONE
	1					
	2					
	3					

TITOLO:

CARTA DELL'EVOLUZIONE FLUVIALE DAL 1889 ad OGGI

ELABORATO:

FASE

SI

TIPO

RI

COMMESSA

278-02

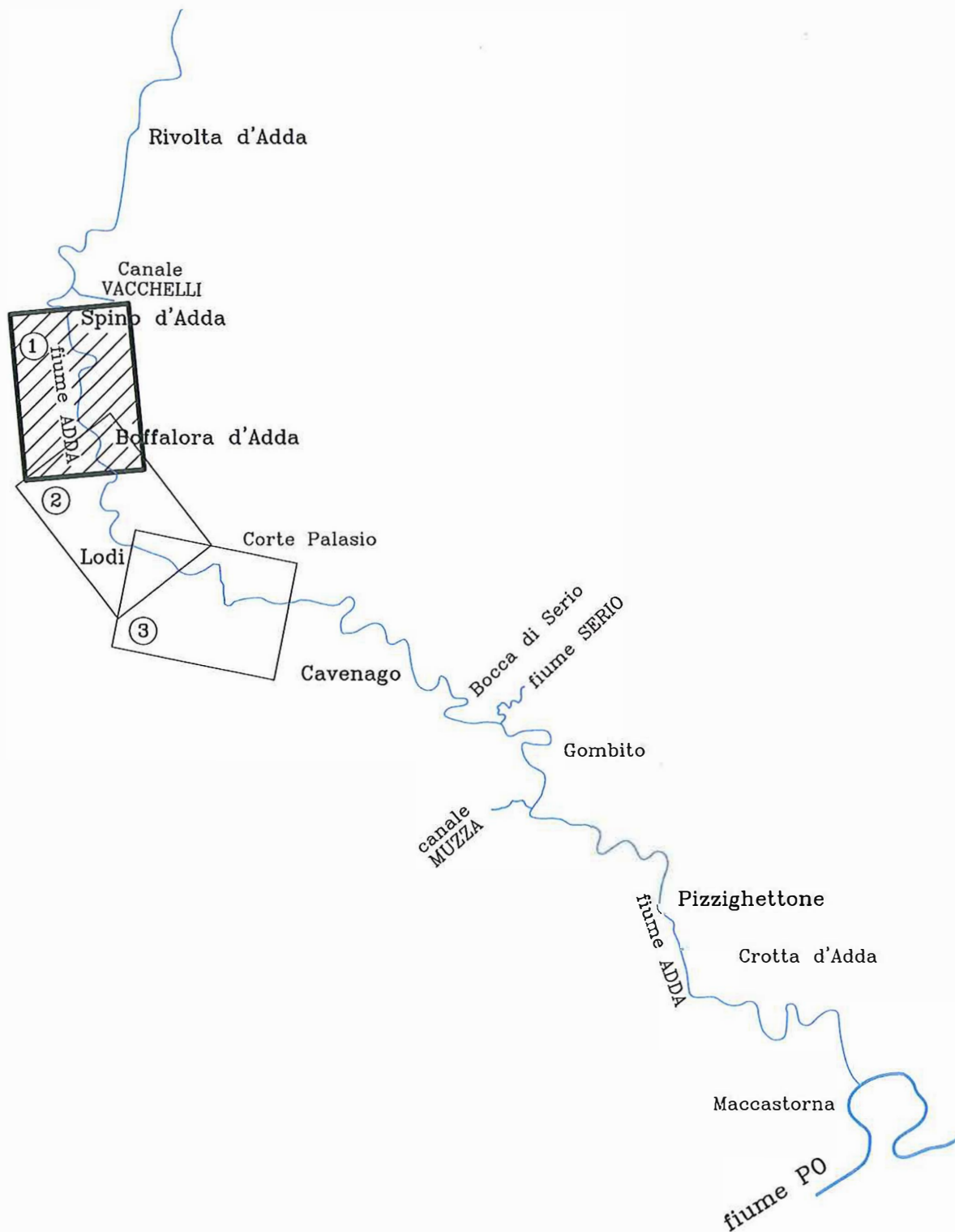
NUMERO

A.02.01

REV

00

QUADRO D'UNIONE



CITTÀ DI LODI

AGGIORNAMENTO DELLO STUDIO IDROLOGICO-IDRAULICO
DEL TRATTO DI FIUME ADDA INSERITO
NEL TERRITORIO COMUNALE

StudioHYDRA s.r.l.

Via Fermi 20 - 20090 ASSAGO (MI) - tel.(02) 87214433
fax (02) 87214432 - e-mail studiohydrasrl@studiohydra.it

IL PROFESSIONISTA INCARICATO:

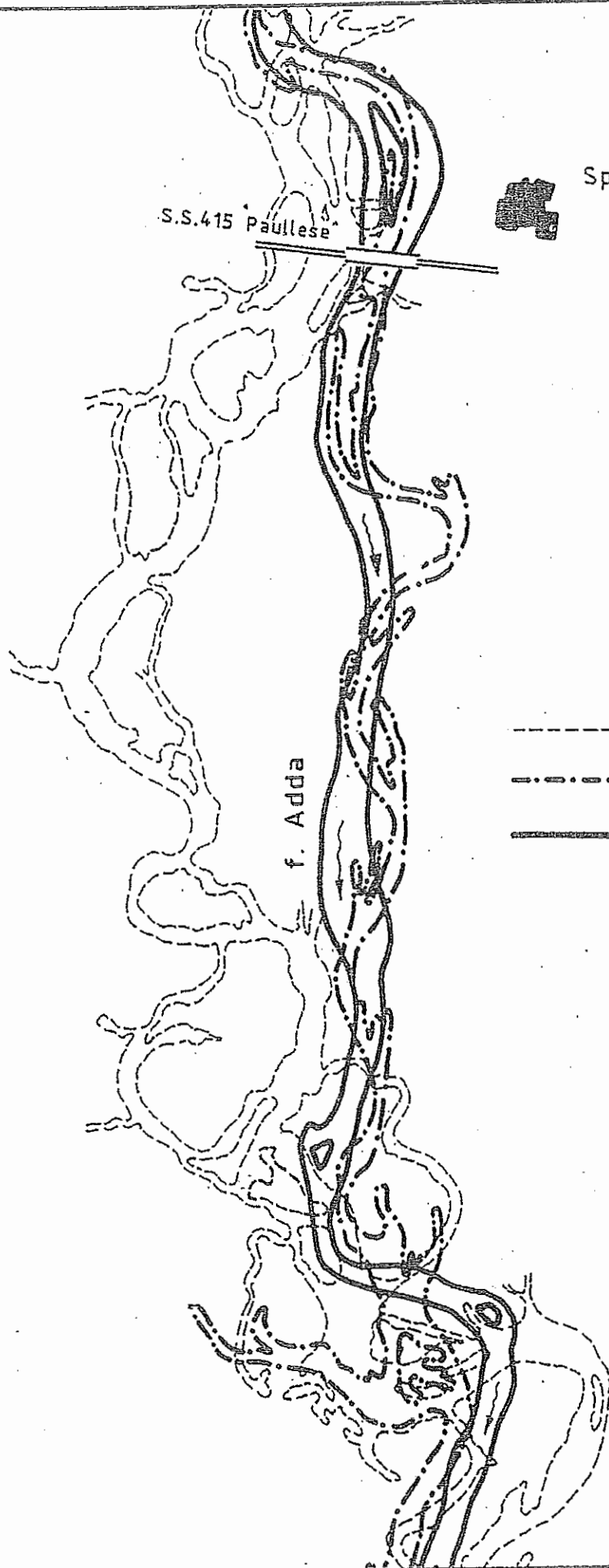
Dott. Ing. SILVIO ROSSETTI

TITOLO

CARTA DELL'EVOLUZIONE FLUVIALE DAL 1889 AD OGGI
FOGLIO 1 - BOFFALORA D'ADDA

SCALA:

1:25000



S.S.415 Paullese

Spino D'Adda

f. Adda

----- 1889

- · - · - 1954 agg. 1956

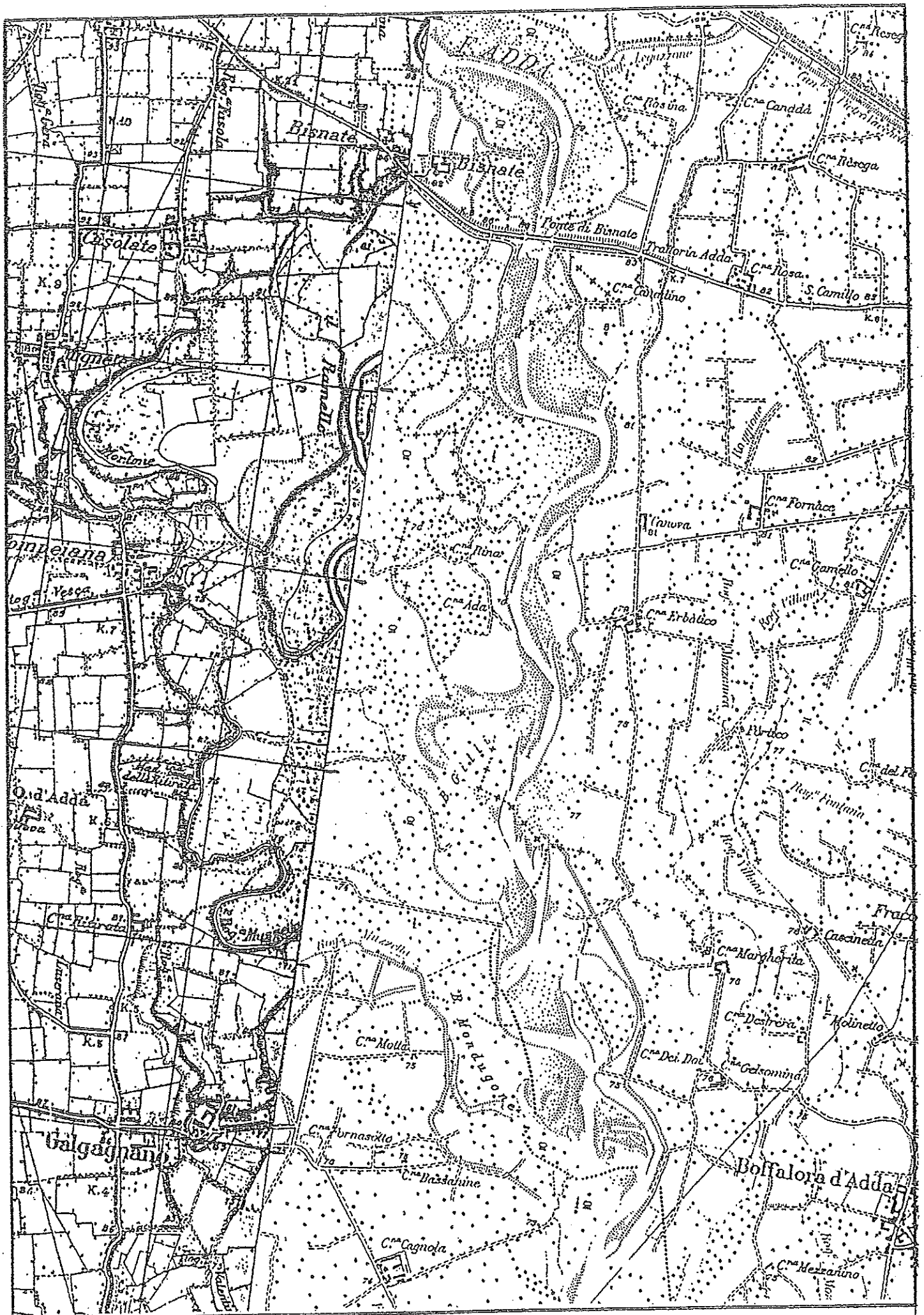
———— 1986

Boffalora
d'Adda

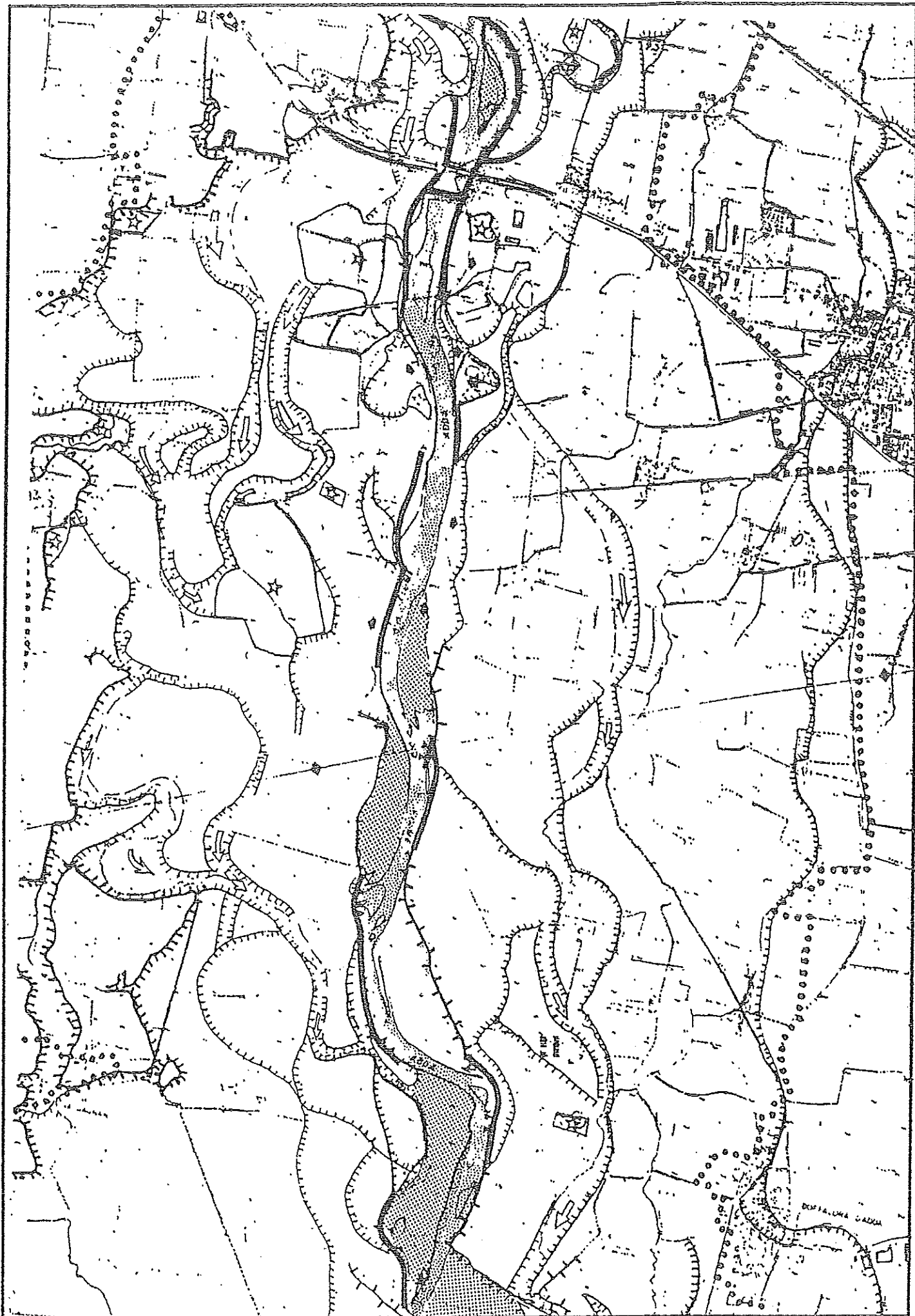
TENDENZA EVOLUTIVA



RILIEVO ANNO 1889



RILIEVO ANNO 1954 AGG. 1956



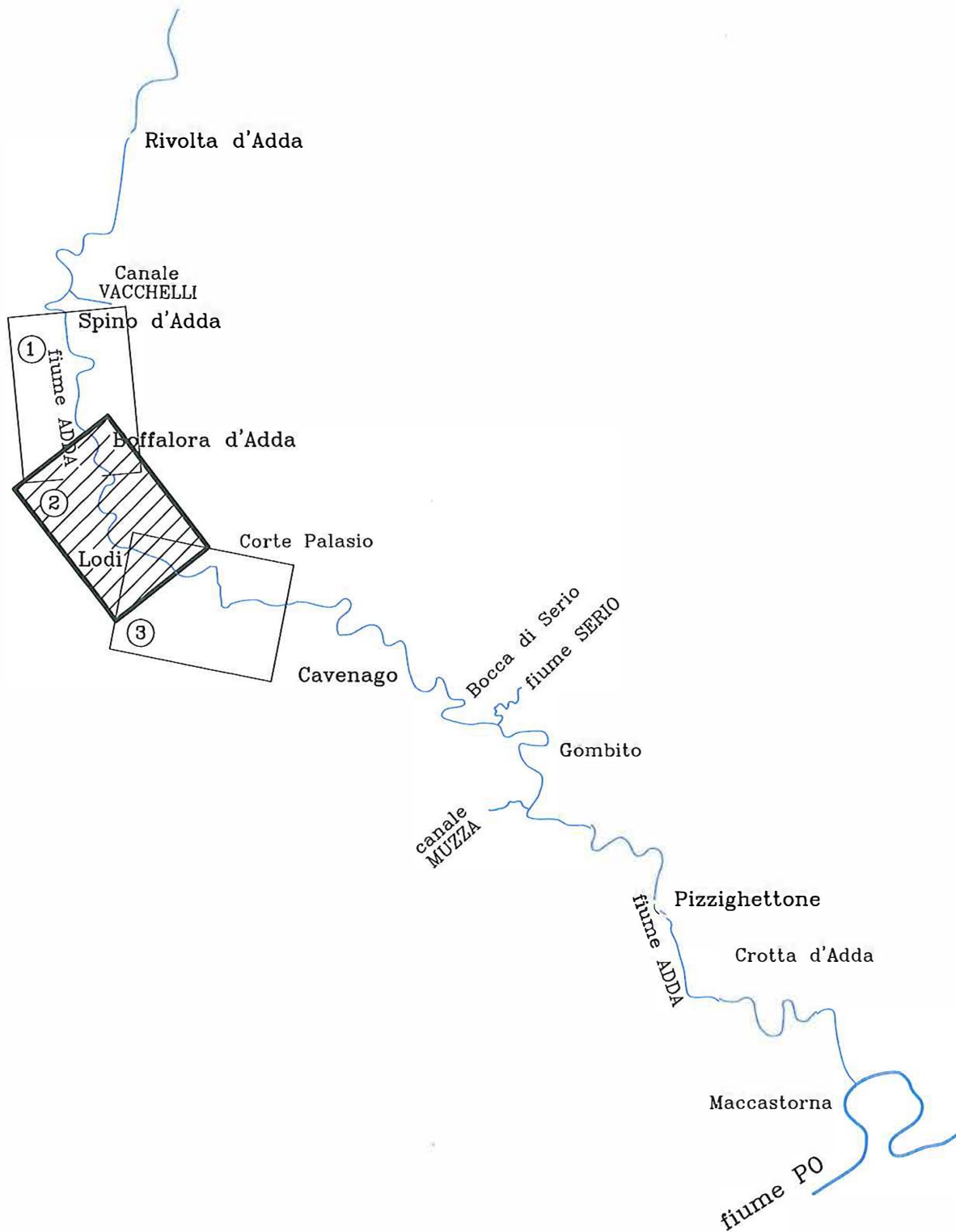
RILIEVO ANNO 1986



FOTO AEREA

1994

QUADRO D'UNIONE



CITTÀ DI LODI

AGGIORNAMENTO DELLO STUDIO IDROLOGICO-IDRAULICO
DEL TRATTO DI Fiume ADDA INSERITO
NEL TERRITORIO COMUNALE

StudioHYDRA s.r.l.

Via Fermi 20 - 20090 ASSAGO (MI) - tel.(02) 87214433
fax (02) 87214432 - e-mail studiohydrasrl@studiohydra.it

IL PROFESSIONISTA INCARICATO:

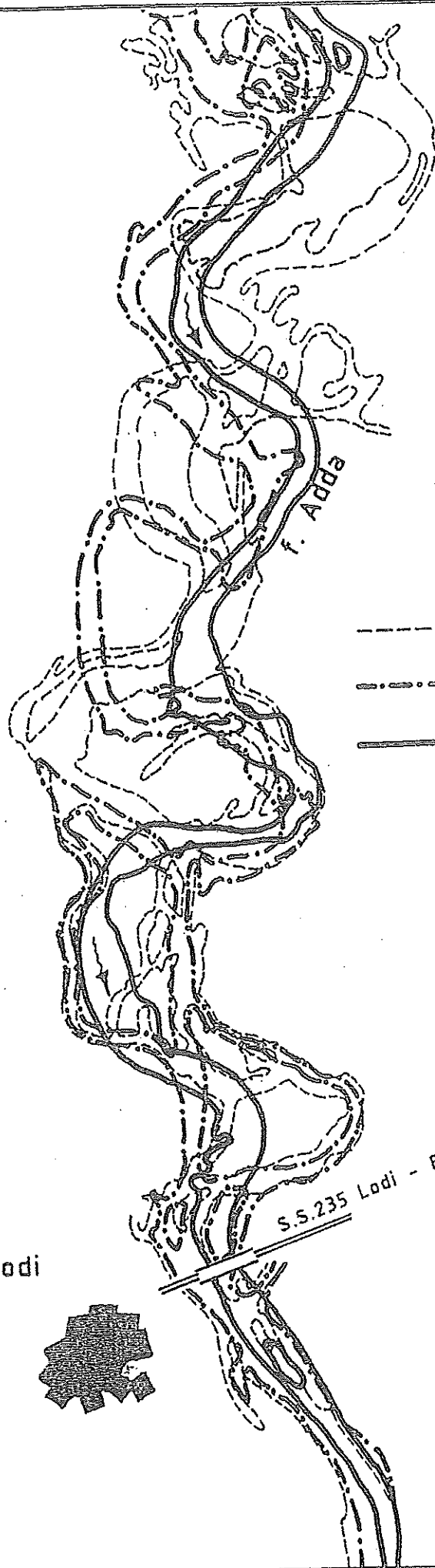
Dott. Ing. SILVIO ROSSETTI

TITOLO

CARTA DELL'EVOLUZIONE FLUVIALE DAL 1889 AD OGGI
FOGLIO 2 - LODI

SCALA:

1:25000



----- 1889

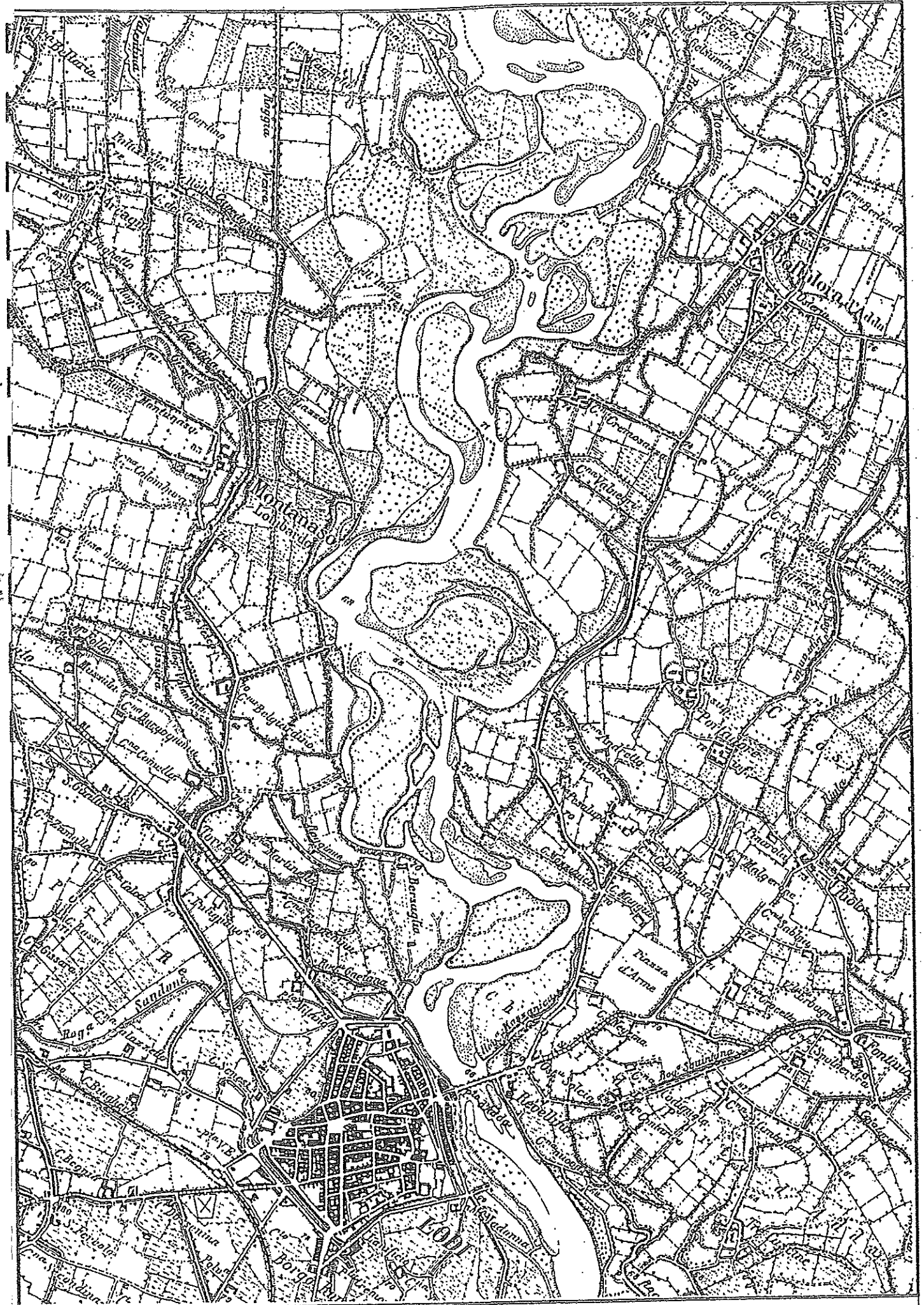
- · - · - 1889 agg. 1921 - 1959

————— 1986

Lodi

S.S.235 Lodi - Brescia

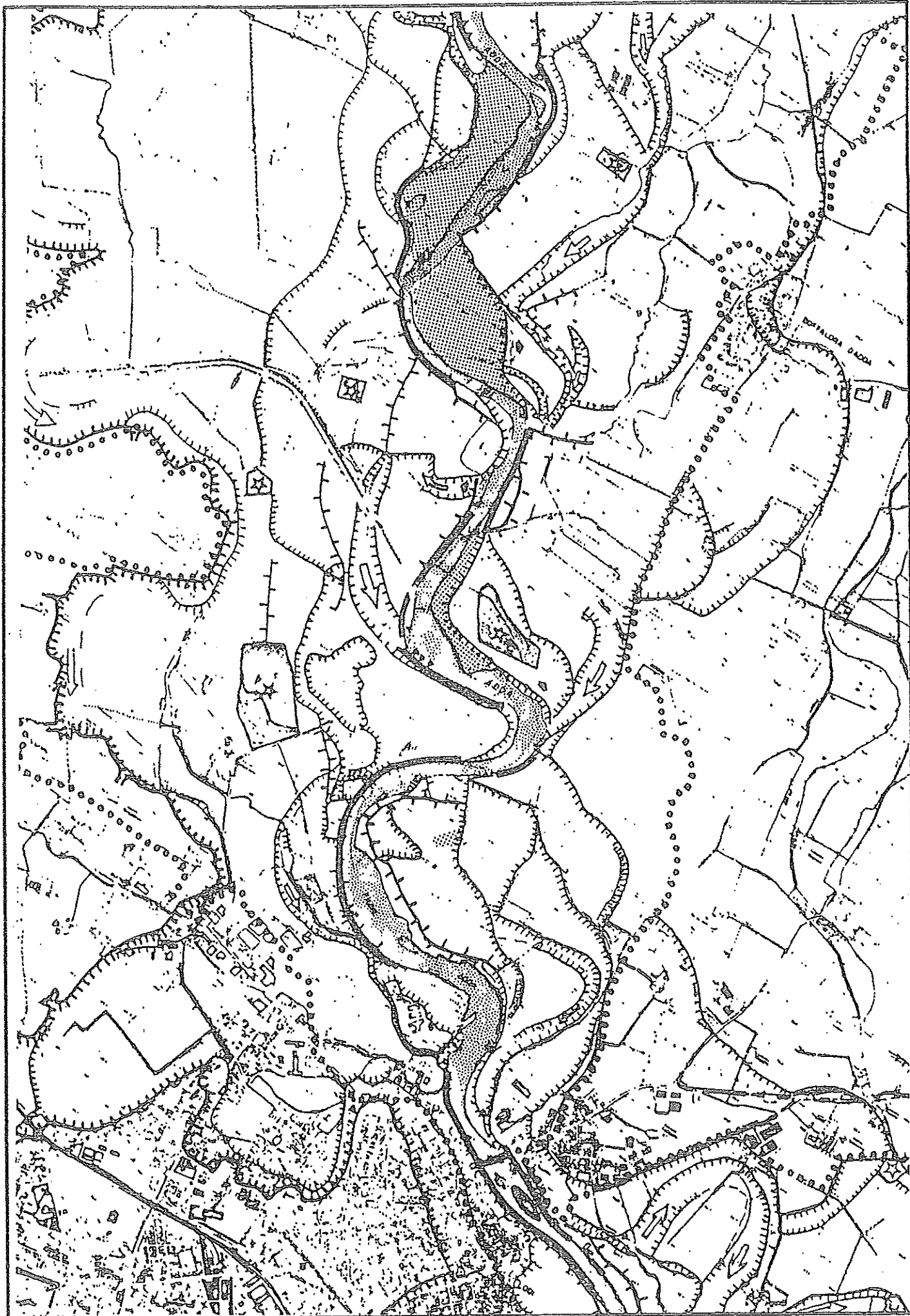
TENDENZA EVOLUTIVA



RILIEVO ANNO 1889



RILIEVO ANNO 1889 AGG. 1921 - 1959



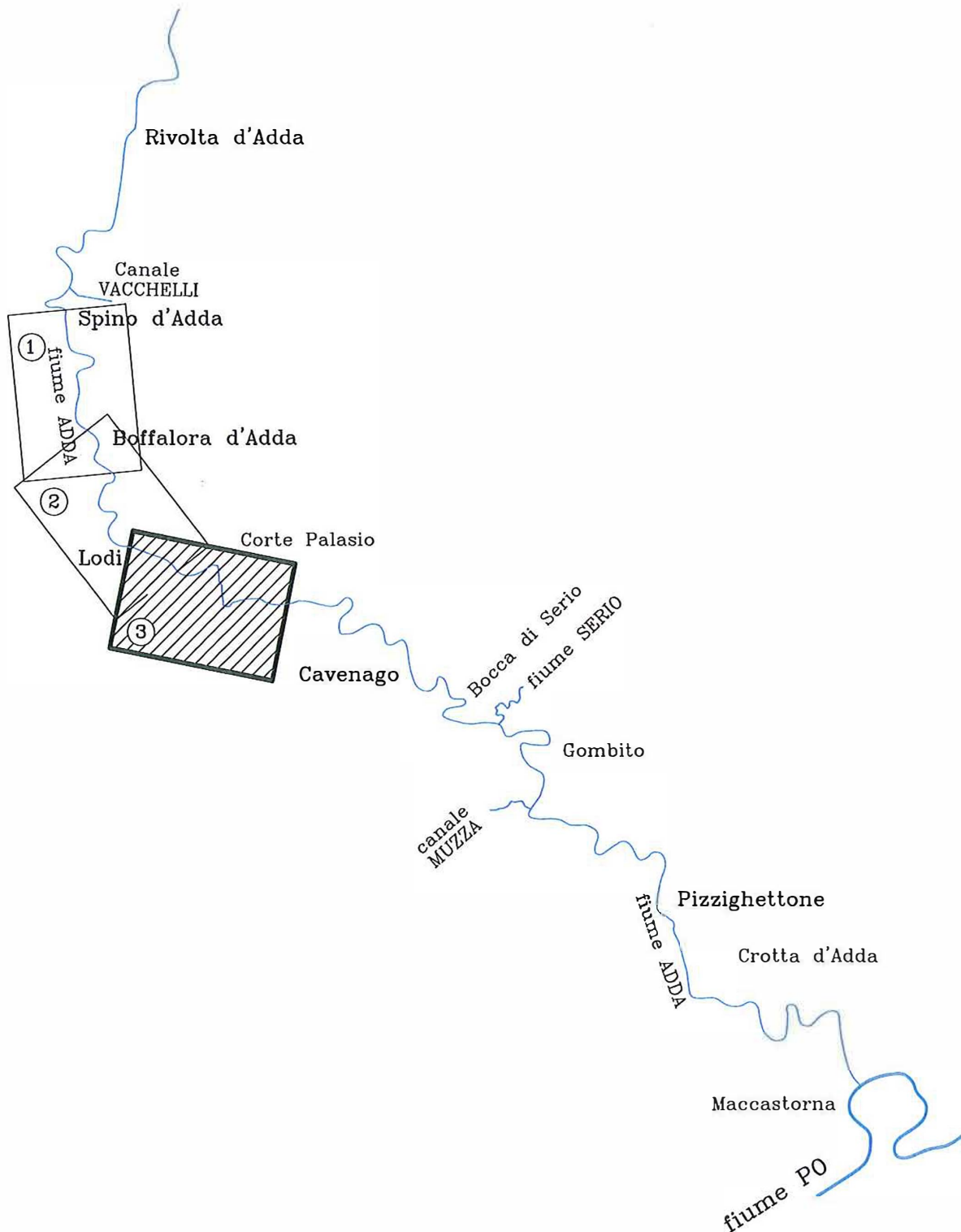
RILIEVO ANNO 1986



FOTO AEREA

1994

QUADRO D'UNIONE



CITTÀ DI LODI

AGGIORNAMENTO DELLO STUDIO IDROLOGICO-IDRAULICO
DEL TRATTO DI FIUME ADDA INSERITO
NEL TERRITORIO COMUNALE

StudioHYDRA s.r.l.

Via Fermi 20 - 20090 ASSAGO (MI) - tel.(02) 87214433
fax (02) 87214432 - e-mail studiohydrasrl@studiohydra.it

IL PROFESSIONISTA INCARICATO:

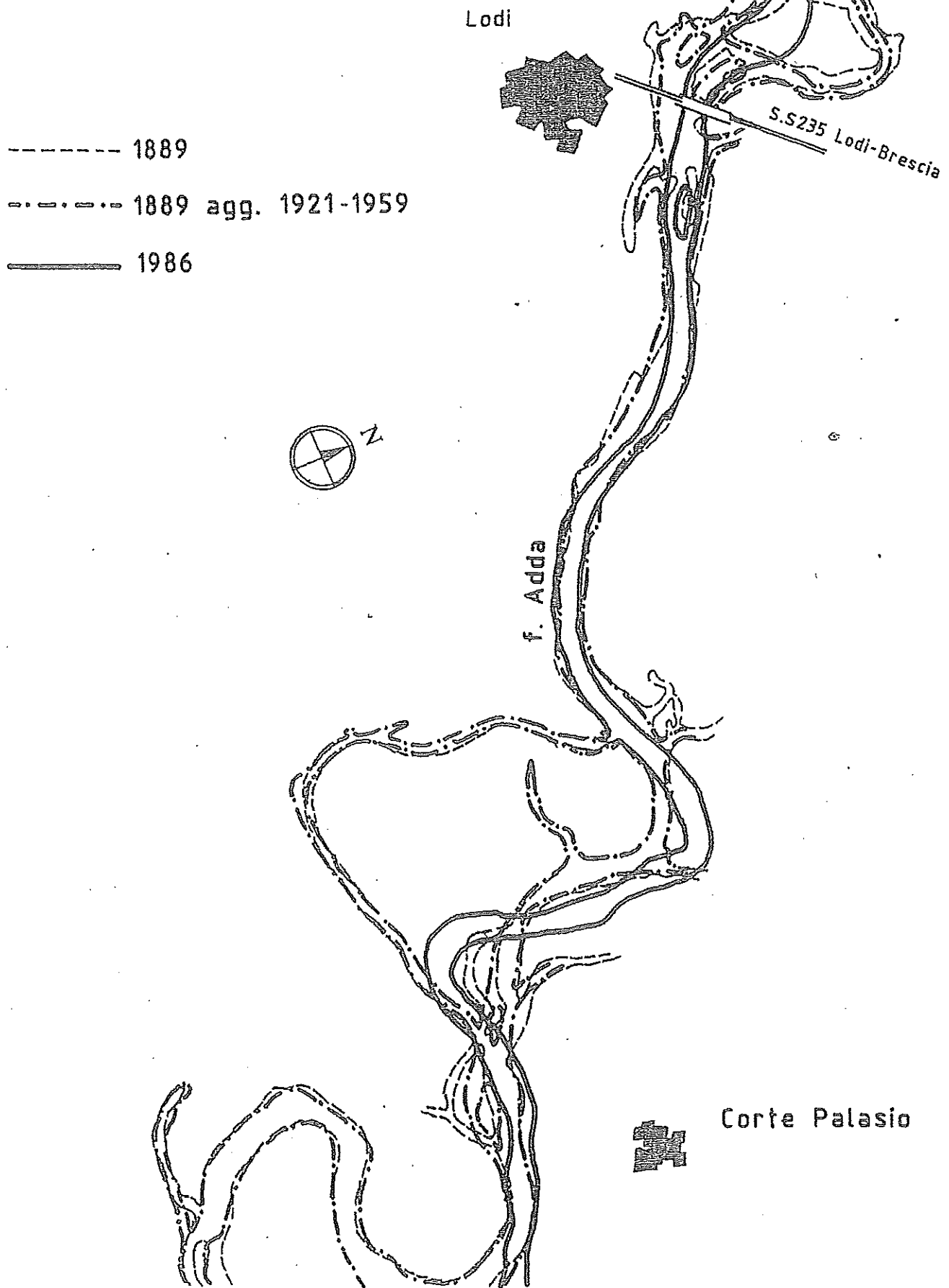
Dott. Ing. SILVIO ROSSETTI

TITOLO

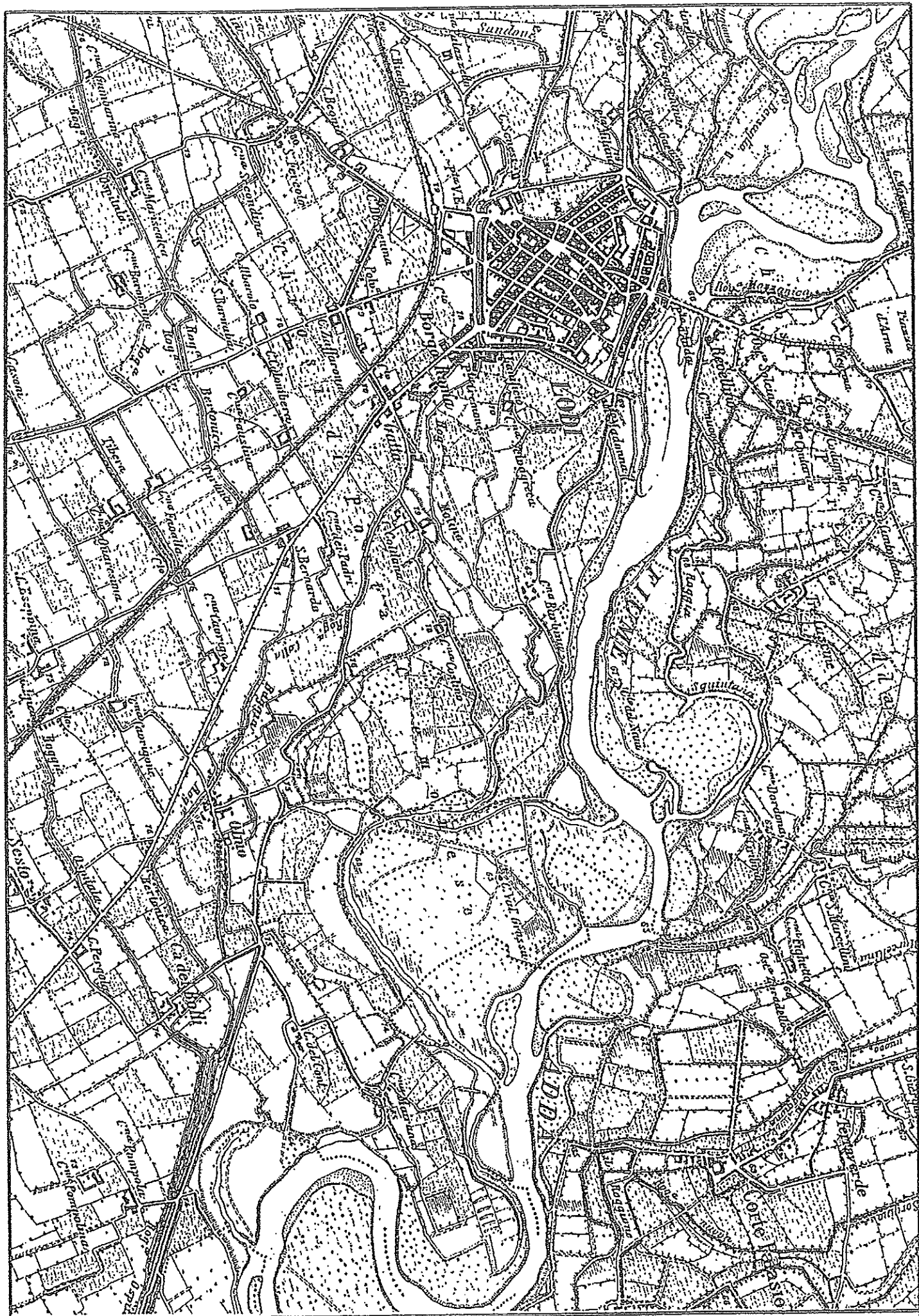
CARTA DELL'EVOLUZIONE FLUVIALE DAL 1889 AD OGGI
FOGLIO 3 - CORTE PALASIO

SCALA:

1:25000



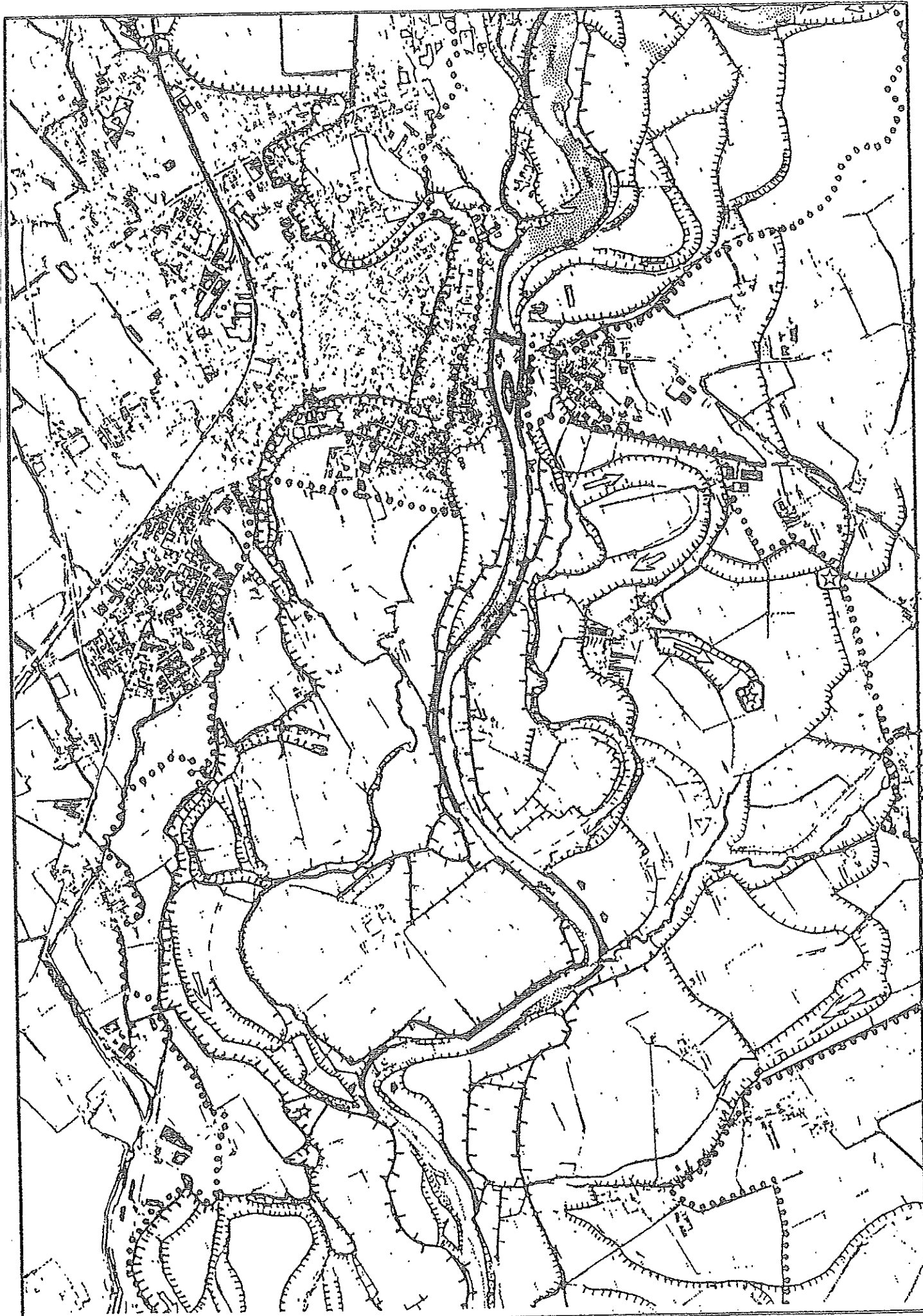
TENDENZA EVOLUTIVA



RILIEVO ANNO 1889



RILIEVO ANNO 1889 AGG. 1921-1959



RILIEVO ANNO 1986

WILD 1574 DAG-8
No 13204 152 63




FOTO AEREA

1994