

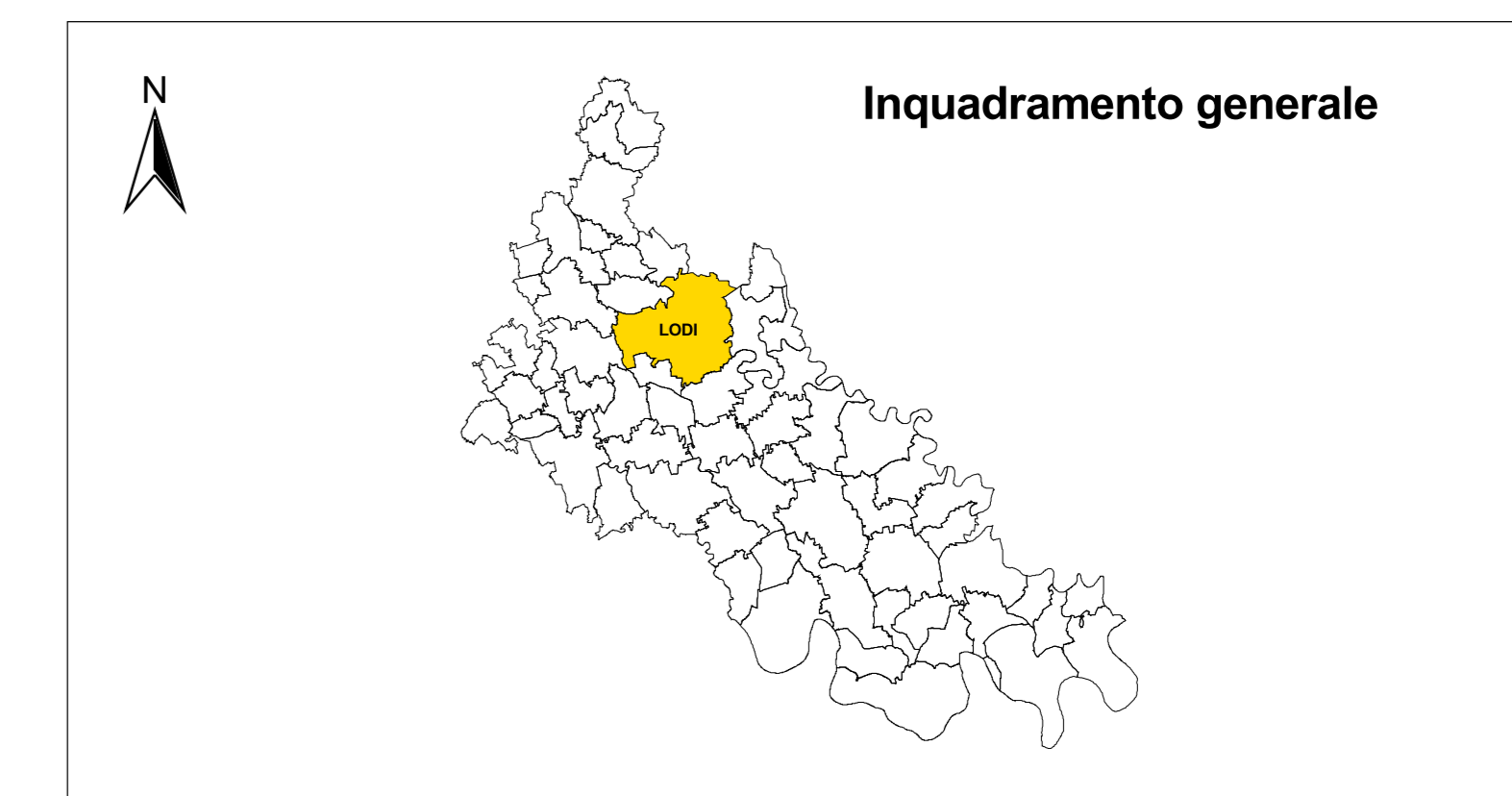
LEGENDA
Zonazione rischio idraulico - da "Vautazione e zonizzazione della pericolosità e del rischio di inondazione. Aggiornamento dello studio idrologico-idraulico del tratto di Fiume Adia inserito nel territorio comunale - Carta D-07-03 - Maggio 2020 - Studio HYDRA s.r.l.

- R2 - rischio medio
- R3 - rischio elevato
- R4 - rischio molto elevato


Piano per l'Assetto Idrogeologico del fiume Po (PAI)

- Limite esterno fascia A
- Limite esterno fascia B
- Limite esterno fascia C

- Corso d'acqua
- Corso d'acqua tombinato
- Confine di Comune



REGIONE LOMBARDA
Provincia di Lodi




**CITTÀ
DI LODI**

**Piano di Governo del Territorio
VARIANTE**

COMPONENTE GEOLOGICA, IDROGEOLOGICA E SISMICA
(L.R. 11.3.05 N.12; D.G.R. 30.11.11 n. 92816)

Allegato 5

Carta PAI - PGRA
Scala 1:12.000



IL GEOLOGO
Dott. Giovanni Bassi
Settembre 2021

Collaboratore: Dott. Geol. Andrea Anelli

192-22-19